



**UNIVERSIDAD TECNOLÓGICA
INDOAMÉRICA**

FACULTAD DE ARQUITECTURA ARTES Y DISEÑO

CARRERA DE ARQUITECTURA

TEMA:

**REGENERACIÓN URBANA PAISAJISTA DE LA CENTRALIDAD DE
SANTA ROSA DEL CANTON AMBATO Y DISEÑO DEL NUEVO GAD
PARROQUIAL**

Trabajo de titulación previo a la obtención del título de Arquitecto Urbanista

Autor

Núñez Canseco Helder Luis

Tutor

Mg. Arq. Huaraca Huaraca Diego, R,

AMBATO – ECUADOR

2022

**AUTORIZACIÓN POR PARTE DEL AUTOR PARA LA CONSULTA,
REPRODUCCIÓN PARCIAL O TOTAL, Y PUBLICACIÓN
ELECTRÓNICA DEL TRABAJO DE TÍTULACIÓN**

Yo, Helder Luis Núñez Canseco, declaro ser autor del Trabajo de Titulación con el nombre **“REGENERACIÓN URBANA PAISAJISTA DE LA CENTRALIDAD DE SANTA ROSA DEL CANTON AMBATO Y DISEÑO DEL NUEVO GAD PARROQUIAL.”**, como requisito para optar al grado de Arquitecto y autorizo al Sistema de Bibliotecas de la Universidad Tecnológica Indoamérica, para que con fines netamente académicos divulgue esta obra a través del Repositorio Digital Institucional (RDI-UTI).

Los usuarios del RDI-UTI podrán consultar el contenido de este trabajo en las redes de información del país y del exterior, con las cuales la Universidad tenga convenios. La Universidad Tecnológica Indoamérica no se hace responsable por el plagio o copia del contenido parcial o total de este trabajo.

Del mismo modo, acepto que los Derechos de Autor, Morales y Patrimoniales, sobre esta obra, serán compartidos entre mi persona y la Universidad Tecnológica Indoamérica, y que no tramitaré la publicación de esta obra en ningún otro medio, sin autorización expresa de la misma. En caso de que exista el potencial de generación de beneficios económicos o patentes, producto de este trabajo, acepto que se deberán firmar convenios específicos adicionales, donde se acuerden los términos de adjudicación de dichos beneficios.

Para constancia de esta autorización, en la ciudad de Ambato, a los 17 días del mes de febrero del 2022, firmo conforme:

Autor: Helder Luis Núñez Canseco



Firma:

Número de Cédula: 1804689949

Dirección: Tungurahua, Ambato, Izamba.

Correo Electrónico: hluis_nc97@outlook.es

Teléfono: 0995346804

APROBACIÓN DEL TUTOR

En mi calidad de Tutor del Trabajo de Titulación “REGENERACIÓN URBANA PAISAJISTA DE LA CENTRALIDAD DE SANTA ROSA DEL CANTON AMBATO Y DISEÑO DEL NUEVO GAD PARROQUIAL.” presentado por Helder Luis Núñez Canseco para optar por el Título Arquitecto Urbanista.

CERTIFICO

Que dicho trabajo de investigación ha sido revisado en todas sus partes y considero que reúne los requisitos y méritos suficientes para ser sometido a la presentación pública y evaluación por parte del Tribunal Examinador que se designe.

Ambato, 14 de diciembre 2021



Firmado electrónicamente por:
**DIEGO RODOLFO
HUARACA HUARACA**

.....


Mg. Diego Rodolfo Huaraca Huaraca

TUTOR

DECLARACIÓN DE AUTENTICIDAD

Quien suscribe, declaro que los contenidos y los resultados obtenidos en el presente trabajo de investigación, como requerimiento previo para la obtención del Título de Arquitecto Urbanista, son absolutamente originales, auténticos y personales y de exclusiva responsabilidad legal y académica del autor

Ambato, 17 de febrero del 2022



.....
Helder Luis Núñez Canseco
C.I. 1804689949

APROBACIÓN TRIBUNAL

El trabajo de Titulación, ha sido revisado, aprobado y autorizada su impresión y empastado, sobre el Tema: “REGENERACIÓN URBANA PAISAJISTA DE LA CENTRALIDAD DE SANTA ROSA DEL CANTON AMBATO Y DISEÑO DEL NUEVO GAD PARROQUIAL.”, previo a la obtención del Título de Arquitecto Urbanista, reúne los requisitos de fondo y forma para que el estudiante pueda presentarse a la sustentación del trabajo de titulación.

Ambato, 17 de febrero del 2022



Firmado electrónicamente por:
**LINDA ELIZABETH
MIRANDA PAREDES**

.....
Mg. Linda Elizabeth Miranda Paredes
PRESIDENTE DEL TRIBUNAL



Firmado electrónicamente por:
**LUCIA
CRISTINA
PAZMINO**

.....
Mg. Lucía Cristina Pazmiño Viteri
VOCAL

**WILSON PATRICIO
PEÑAHERRERA
ACURIO**

Firmado digitalmente por
WILSON PATRICIO
PEÑAHERRERA ACURIO
Fecha: 2022.02.22 14:59:33
-05'00'

.....
Mg. Wilson Patricio Peñaherrera Acurio
VOCAL

DEDICATORIA

Este trabajo va dedicado a mis padres por darme la oportunidad de estudiar y cumplir con mis objetivos. De igual manera a mi esposa e hijo que son el pilar fundamental en mi vida para seguir adelante cumpliendo con mis metas establecidas.

Helder Luis Núñez Canseco.

AGRADECIMIENTO

Agradezco a Dios y la Virgen por las bendiciones que me ha dado para poder culminar mi carrera, lo cual es muy importante en mi vida. A mis padres ya que sin el apoyo de ellos no podría tener la oportunidad de estudiar, a mi esposa y mi hijo que me apoyan para poder culminar con la carrera, a los profesores de la Universidad Tecnológica “Indoamérica” por guiarme y formarme como profesional y a mi tutor Arq. Diego Rodolfo Huaraca Huaraca, por ser mi guía en este proyecto y motivarme para llegar a alcanzar mi sueño de ser Arquitecto.

Helder Luis Núñez Canseco.

ÍNDICE DE CONTENIDOS

AUTORIZACIÓN POR PARTE DEL AUTOR PARA LA CONSULTA, REPRODUCCIÓN PARCIAL O TOTAL, Y PUBLICACIÓN ELECTRÓNICA DEL TRABAJO DE TÍTULACIÓN	ii
APROBACIÓN DEL TUTOR.....	iii
DECLARACIÓN DE AUTENTICIDAD.....	iv
APROBACIÓN TRIBUNAL	v
DEDICATORIA	vi
AGRADECIMIENTO	vii
ÍNDICE DE TABLAS	xiii
ÍNDICE DE FIGURAS.....	xiv
UNIVERSIDAD TECNOLÓGICA INDOAMÉRICA	xviii
RESUMEN EJECUTIVO	xviii
ABSTRACT.....	xix
INTRODUCCIÓN	1
CAPÍTULO I.....	3
El problema.....	3
1.1 Tema.....	3
1.2 Contextualización.....	3
1.2.1 Macro contextualización	3
1.2.2 Meso contextualización.....	4
1.2.3 Micro contextualización.....	6
1.3 Árbol de problemas	8
1.4 Formulación del problema	8
1.5 Preguntas de investigación.....	8
1.6 Justificación.....	9
1.7 Objetivos	11

1.7.1 Objetivo General	11
1.7.2 Objetivos Específicos.....	11
1.8 Conclusiones capitulares.....	11
CAPÍTULO II	13
Marco Teórico.....	13
2.1 Fundamento conceptual y teórico	13
2.1.1 Fundamento conceptual	13
2.1.1.1 Urbanismo:.....	13
2.1.1.2 Regeneración:.....	13
2.1.1.3 Comercio:.....	13
2.1.1.4 Espacio público:.....	14
2.1.1.5 Paisajismo:	14
2.1.1.6 GADS Parroquiales:.....	15
2.1.2 Fundamento teórico.....	15
2.1.2.1 Urbanismo:.....	15
2.1.2.2 El comercio en la vía pública:.....	16
2.1.2.3 Espacio público:.....	16
2.2 Estado del Arte.....	17
2.3 Metodología de la indagación	20
2.3.1 Línea y Sublínea de Investigación	20
2.3.2 Diseño Metodológico	21
2.3.2.2 Nivel de investigación.....	21
2.3.2.3 Tipo de investigación	21
2.3.2.4 Población y muestra	21
2.3.2.4.1 Población de Santa Rosa:.....	21
2.3.2.4.2 Beneficiarios:	22

2.3.2.4.3 Muestra:.....	22
2.3.2.5 Técnicas de recolección de datos	23
2.3.2.5.1 Encuestas:.....	23
2.3.2.5.2 Entrevista:	23
2.3.2.5.3 Observación:	23
2.3.2.6 Técnicas para el procesamiento de la información	23
2.3.2.6.1 Encuestas:.....	23
2.3.2.6.2 Entrevistas:.....	23
2.4 Conclusiones capitulares.....	24
CAPÍTULO III.....	25
Aplicación metodológica	25
3.1 Delimitación espacial	25
3.2 Análisis.....	25
3.2.1 Contexto Físico	25
3.2.2 Estructura Climática.....	26
3.2.2.1 Tipo de clima.....	26
3.2.2.2 Condiciones climáticas.....	26
3.2.3 Estructura Geográfica.....	30
3.2.3.1 Aspectos de localización	30
3.2.3.1.1 Ubicación del terreno:	30
3.2.3.1.2 Localización geográfica:	31
3.2.3.1.3 Modalidad geográfica:	31
3.2.3.1.4 Aspectos Topográficos.....	32
3.2.3.1.5 Aspectos Geológicos.....	32
3.2.3.1.6 Aspectos Hidrológicos	33
3.2.3.1.7 Aspectos Orográficos	33

3.2.4 Estructura Ecológica	33
3.2.4.1 Flora	33
3.2.4.2 Plantas medicinales y cultivos	34
3.2.4.3 Fauna.....	36
3.2.5 Ciclos Ecológicos.....	37
3.2.5.1 Niveles de contaminación	37
3.2.6 Contexto urbano	38
3.2.7 Redes de Infraestructura.....	38
3.2.7.1 Servicios Municipales	38
3.2.7.2 Vialidades.....	40
3.2.7.3 Sistema de transporte	42
3.2.8 Servicios de apoyo	43
3.2.8.1 Comunicaciones:.....	43
3.2.9 Dotación de equipamiento.....	43
3.2.9.1 Áreas habitacionales:	43
3.2.9.2 Áreas de Trabajo:	44
3.2.9.3 Metal mecánica en Santa Rosa.....	44
3.2.9.4 Áreas de Educación.....	45
3.2.9.4.1 Pública.....	45
3.2.9.4.2 Áreas de Recreación:.....	47
3.2.9.4.3 Áreas de Servicios:.....	47
3.2.9.4.4 Áreas Rurales	48
3.2.9.5 Morfología urbana.....	51
3.2.9.5.1 Tipología urbana	51
3.2.9.5.2 Valores urbanos.....	52
3.2.10 Uso del suelo	53

3.2.11 Deterioro urbano	54
3.2.12 Contexto social.....	55
3.2.12.1 Estructura socioeconómica.....	55
3.2.13 Estructura social.....	59
3.2.13.1 Aspectos demográficos	59
3.2.13.2 Pirámide de edades.....	60
3.2.13.3 Aspectos de densidad	61
3.2.13.4 Origen e incremento poblacional	63
3.2.13.5 Dinámica migratoria de crecimiento	64
3.2.14 Estructura sociocultural.....	65
3.2.14.1 Aspecto ideológico.....	65
3.2.14.3 Idiosincrasia	66
3.3 Diagnostico gráfico	70
3.4 Análisis e interpretación de resultados.....	71
3.4.1 Entrevistas	79
3.4.2 Ficha de observación.....	82
3.5 Conclusiones capitulares.....	82
CAPÍTULO IV.....	84
La propuesta.....	84
4.1 Idea generadora	84
4.2 Concepto	85
Urbanismo Integral.....	85
4.3 Partido arquitectónico	86
4.5 Plan masa	86
4.6 Lineamientos del proyecto	88
4.6.1 Jardines lluvia.....	88

4.6.2 Sistema de drenaje sostenible.....	89
4.6.3 Iluminación sostenible	90
4.6.4 Movilidad urbana sostenible	90
4.6.5 Mobiliario urbano dinámico – sostenible.....	91
4.7 Anteproyecto técnico	92
4.8 Memorias técnicas y descriptivas.....	92
BIBLIOGRAFÍA	104
ANEXOS	109

ÍNDICE DE TABLAS

Tabla 1. Cuerpos de agua de la parroquia Santa Rosa	33
Tabla 2. Plantas nativas y exóticas de la parroquia Santa Rosa.....	34
Tabla 3. Plantas medicinales y cultivos de la parroquia Santa Rosa	34
Tabla 4. Fauna de la parroquia Santa Rosa	36
Tabla 5. Infraestructura de unidades educativas en Santa Rosa.....	46
Tabla 6. Área de recreación en la centralidad de Santa Rosa	47
Tabla 7. Cultivos de la parroquia Santa Rosa	48
Tabla 8. Cantidad de animales en la parroquia Santa Rosa	50
Tabla 9. Población económicamente activa de la parroquia Santa Rosa	57
Tabla 10. Tasa de empleo de la parroquia Santa Rosa.....	57
Tabla 11. Vestimenta de la mujer de la zona alta de Santa Rosa.....	60
Tabla 12. Vestimenta del hombre de la zona alta de Santa Rosa.....	61
Tabla 13. Propiedad de las viviendas ubicadas en Santa Rosa	61
Tabla 14. Barrios de la parroquia Santa Rosa	61
Tabla 15. Comunidades de la parroquia Santa Rosa.....	62
Tabla 16. Patrimonio inmaterial.....	66
Tabla 17. Procesos culturales.....	67
Tabla 18. Culturas existentes en la parroquia Santa Rosa	69
Tabla 19. Regeneración urbana paisajística	71
Tabla 20. Impacto de la regeneración urbana	72

Tabla 21. Percepción sobre la seguridad.....	73
Tabla 22. Transporte público	74
Tabla 23 Estado actual espacio público	75
Tabla 24. Movilización en el casco céntrico de la parroquia.....	76
Tabla 25. Iluminación en la zona céntrica de la parroquia	77
Tabla 26. Estado actual del GAD parroquia	78
Tabla 27. Diseño del nuevo edificio del GAD parroquia.....	79
Tabla 28. Comentario Ing. Alver Gavilanes	80
Tabla 29. Comentario Sr. Jhon Silva	80
Tabla 30. Comentario Ing. Ana Valle	81
Tabla 31. Comentario Abg. Diego Villacis.....	81

ÍNDICE DE FIGURAS

Figura 1. Ventas informales en el parque La Carolina.....	6
Figura 2. Árbol de problemas.....	8
Figura 3. Ventas informales en Santa Rosa	10
Figura 4. Delimitación espacial de Santa Rosa.....	25
Figura 5. Temperatura máxima y mínima del cantón Ambato	26
Figura 6. Velocidad promedio del viento en el canto Ambato	27
Figura 7. Dirección predominante del viento en la parroquia Santa Rosa.....	27
Figura 8. Dirección del viento en Ambato	28
Figura 9. Probabilidad diaria de precipitación en el canto Ambato.....	28
Figura 10. Niveles de humedad en el cantón Ambato.	29
Figura 11. Salida y puesta del sol en el cantón Ambato	29
Figura 12. Carta solar.....	30
Figura 13. Límites geográficos de la parroquia Santa Rosa.....	30
Figura 14. Zona de estudio.....	31
Figura 15. Pendientes en la parroquia Santa Rosa	31
Figura 16. Curvas de nivel de la parroquia Santa Rosa	32
Figura 17. Erosión del suelo de la parroquia Santa Rosa.....	32
Figura 18. Geomorfología de la parroquia Santa Rosa	33
Figura 19. Bosques de la parroquia Santa Rosa.....	35

Figura 20. Páramos de la parroquia Santa Rosa.....	36
Figura 21. Parque industrial de la parroquia Santa Rosa	37
Figura 22. Sistemas de aguas residuales en la parroquia Santa Rosa	38
Figura 23. Procedencia del agua en la parroquia Santa Rosa	39
Figura 24. Drenaje de la parroquia Santa Rosa.....	39
Figura 25. Servicio de energía eléctrica de la parroquia Santa Rosa.....	40
Figura 26. Vías de la parroquia Santa Rosa	40
Figura 27. Corte de la vía principal de la parroquia Santa Rosa.....	41
Figura 28. Vías y tipos de rodadura de la parroquia Santa Rosa	41
Figura 29. Transporte y nudos conflictivos de la parroquia Santa Rosa.....	42
Figura 30. Desechos de la parroquia Santa Rosa	42
Figura 31. Telefonía fija de la parroquia Santa Rosa.....	43
Figura 32. Telefonía móvil de la parroquia Santa Rosa.....	43
Figura 33. Puerta de madera.....	44
Figura 34. Metal mecánico.....	44
Figura 35. Torno mecánico	45
Figura 36. Unidades educativas de la parroquia Santa Rosa	45
Figura 37. Unidad Educativa Santa Rosa.....	46
Figura 38. Unidad educativa inicial privada	46
Figura 39. Uso de suelo del casco céntrico de Santa Rosa	47
Figura 40. Uso de suelo de la parroquia Santa Rosa.....	48
Figura 41. Hectáreas de cultivos de la parroquia Santa Rosa	49
Figura 42. Agricultura de la parroquia Santa Rosa	49
Figura 43. Cultivos predominantes de la parroquia Santa Rosa	50
Figura 44. Tipología urbana de la parroquia Santa Rosa.....	51
Figura 45. Parque de la parroquia Santa Rosa	51
Figura 46. Equipamiento urbano de la parroquia Santa Rosa.....	52
Figura 47. Iglesia de la parroquia Santa Rosa.....	52
Figura 48. Sitio histórico de la parroquia Santa Rosa	53
Figura 49. Altura de edificaciones de la parroquia Santa Rosa	53
Figura 50. Llenos y vacíos de la parroquia Santa Rosa	54
Figura 51. Vía en deterioro de la parroquia Santa Rosa	54

Figura 52. Espacios públicos deteriorados en la parroquia Santa Rosa.....	55
Figura 53. Recursos naturales no renovables de la parroquia Santa Rosa.....	56
Figura 54. Rama de actividades de la parroquia Santa Rosa	56
Figura 55. Categoría de ocupación de la parroquia Santa Rosa.....	58
Figura 56. Comercio informal de la parroquia Santa Rosa.....	59
Figura 57. Porcentaje poblacional de la parroquia Santa Rosa.....	59
Figura 58. Censo de grupos quincenales de la parroquia Santa Rosa.....	60
Figura 59. Conformación de barrios y comunidades en Santa Rosa.....	63
Figura 60. Población de la parroquia Santa Rosa	63
Figura 61. Inmigración por provincias.....	64
Figura 62. Migración de hábitat	64
Figura 63. Proyección poblacional de la parroquia Santa Rosa.....	65
Figura 64. Justicia indígena en Santa Rosa.....	66
Figura 65. Organización política.....	67
Figura 66. Fiesta de reyes magos en la parroquia	68
Figura 67. Índices de religión en Santa Rosa	68
Figura 68. Tipos de justicia en la parroquia Santa Rosa	69
Figura 69. Procesión Virgen de la Elevación.....	70
Figura 70. Problemas y estrategias en Santa Rosa	70
Figura 71. Regeneración urbana paisajística.....	71
Figura 72. Impacto de la regeneración urbana	72
Figura 73. Percepción sobre la seguridad	73
Figura 74. Transporte público	74
Figura 75. Estado actual del espacio público	75
Figura 76. Movilización en el casco céntrico de la parroquia.....	76
Figura 77. Iluminación en la zona céntrica de la parroquia	77
Figura 78. Estado actual del GAD parroquia.....	78
Figura 79. Diseño del nuevo edificio del GAD parroquia	79
Figura 80. Idea general.....	84
Figura 81. Concepto	85
Figura 82. Partido Arquitectónico.....	86
Figura 83. Plan masa general	86

Figura 84. Plan masa parque de Santa Rosa	87
Figura 85. Plan masa zona cultural	87
Figura 86. Aportes del proyecto.....	88
Figura 87. Jardines Lluvia.....	89
Figura 88. Drenaje sostenible.....	89
<i>Figura 89. Iluminación sostenible</i>	<i>90</i>
Figura 90. Movilidad sostenible.....	91
Figura 91. Propuesta de mobiliario urbano - dinámico.....	91
Figura 92. Esquema general del proyecto	92
Figura 93. Plano arquitectónico del parque de Santa Rosa.....	92
Figura 94. Cortes del parque de Santa Rosa	93
Figura 95. Renders del parque de Santa Rosa.....	93
Figura 96. Plano del mobiliario 1.....	94
Figura 97. Plano mobiliario 2.....	94
Figura 98. Plano mobiliario 3.....	95
Figura 99. Implantación GAD parroquial	95
Figura 100. Plano arquitectónico planta baja GAD parroquial.....	96
Figura 101. Plano arquitectónico primer piso alto GAD parroquial.....	96
Figura 102. Plano arquitectónico segundo piso alto GAD parroquial	97
Figura 103. Plano arquitectónico de la terraza del GAD parroquial.....	97
Figura 104. Cortes y fachadas del GAD parroquial.....	98
Figura 105. Renders GAD Parroquial.....	99
Figura 106. Plano arquitectónico Centro Cultural	99
Figura 107. Cortes zona cultural	100
Figura 108. Renders zona cultural	100
Figura 109. Planos arquitectónicos de la vía principal de la parroquia	101
Figura 110. Cortes de la vía principal de la parroquia	101
Figura 111. Renders de la vía principal de la parroquia	102
Figura 112. Renders de la propuesta	102
Figura 113. Renders de la propuesta	103
Figura 114. Renders de la propuesta	103

UNIVERSIDAD TECNOLÓGICA INDOAMÉRICA
FACULTAD DE ARQUITECTURA ARTES Y DISEÑO
CARRERA ARQUITECTURA

TEMA: REGENERACIÓN URBANA PAISAJISTA DE LA CENTRALIDAD DE SANTA ROSA DEL CANTON AMBATO Y DISEÑO DEL NUEVO GAD PARROQUIAL.

AUTOR: Helder Luis Núñez Canseco

TUTOR: Mg. Arq. Diego Rolando Huaraca H.

RESUMEN EJECUTIVO

El crecimiento poblacional en las parroquias rurales a través del tiempo ha ido incrementándose, por la consolidación del suelo en los centros urbanos de las ciudades. Es por esto que se requiere realizar un estudio adecuado que permita satisfacer las necesidades urbanísticas y planificación de éstas. En el presente proyecto se realizó una propuesta de regeneración urbana paisajística en la centralidad de Santa Rosa del cantón Ambato y el diseño del GAD Parroquial. Este proyecto permitirá mejorar la imagen urbana del sector, implementar espacios públicos, recreativos e intervención social adecuados para el desenvolvimiento de los ciudadanos. A la vez se incentivará el turismo permitiendo que los pobladores puedan desarrollar actividades económicas que les permita tener una fuente de trabajo. Dentro de los principales factores que se estudió fue la inexistencia de un equipamiento adecuado para el funcionamiento del GAD y el comercio informal en el espacio público. La metodología utilizada es mixta pues se utilizaron metodologías cuantitativas y cualitativas como: encuesta, entrevistas y fichas de observación. Santa Rosa es una parroquia con un alto potencial de crecimiento, es por esto que este proyecto será un referente de organización urbanística, paisajística y de planificación para que esta zona aporte a la economía local y a la vez contribuya al desarrollo sostenible de la ciudad.

DESCRIPTORES: Arquitectura, regeneración urbana paisajista, planificación, Santa Rosa.

SCHOOL OF ARTS, DESIGN AND ARCHITECTUR

ARCHITECTURE MAJOR

THEME: URBAN REGENERATION OF THE CITY CENTER IN SANTA ROSA, LOCATED IN AMBATO, AND PUBLIC SPACES DESIGN OF THE CITY HALL BUILDING.

AUTOR: Helder Luis Núñez Canseco

TUTOR: Mg. Arq. Diego Rolando Huaraca H.

ABSTRACT

Population growth in rural parishes has been increasing over time especially due to urban consolidation in the city center. That is why it is required to elaborate an appropriate study that satisfies urban needs and planning. The current research project proposed two projects. The first one, an urban landscape regeneration in the city center of Santa Rosa, which is located in Ambato. The second proposal corresponded to the public spaces design of the city hall building from the parish. This project will improve the urban image of the sector, it will also create suitable public, outdoor recreational, and social intervention areas in order to boost the development of the citizens. At the same time, tourism will be fostered, as a result, inhabitants will develop economic activities that will become their income. Several factors were evaluated, one of them corresponded to the lack of adequate equipment for the operation inside the city hall. Another factor concerned the use of public areas for informal economy. The methodology used was a mixed one, since quantitative and qualitative designs were used, such as: surveys, interviews and observation sheets. Santa Rosa is a parish with a high potential growth rate, that is why this project will be a benchmark for urban, landscape and planning administration. Therefore, Santa Rosa may contribute to the local economy and to its sustainable development.

KEYWORDS: architecture, regeneration of urban landscape, planning, Santa Rosa.

INTRODUCCIÓN

La presente investigación se refiere al tema: “Regeneración urbana paisajista de la centralidad de Santa Rosa del cantón Ambato y diseño del nuevo GAD parroquial”. El crecimiento de las parroquias rurales ha ido aumentando pues el crecimiento disperso de las ciudades no ha podido detenerse por la saturación existente en los núcleos urbanos. Este es uno de los fenómenos que más ha causado impacto en la calidad de vida de los seres humanos, pues este crecimiento al irse desarrollando por una división espacial y social, no ha ido cubriendo las necesidades tanto físicas en vialidad, infraestructura, dotación de servicios y equipamientos como en calidad de vida.

La debida planificación territorial podrá detener esto pues la dispersión urbana es una consecuencia de la densidad poblacional, pero ésta debe ser controlada, por medio de intervenciones urbanísticas y paisajísticas que permitan ir creando ciudades compactas e integrales que desarrollen modelos sostenibles. Santa Rosa es una parroquia rural de la ciudad de Ambato que ha tenido un alto crecimiento poblacional estos últimos años donde no existe la dotación de infraestructura adecuada que cubra las necesidades de los pobladores. Actualmente la problemática se centra en el caso central parroquial, donde el espacio público existente para las personas, que se ha ido utilizando como espacio para el comercio informal provocando varios problemas en esta zona. A la vez no existe un equipamiento adecuado que permita que el GAD Parroquial pueda desempeñar sus funciones este se encuentra en una Unidad Educativa, lo que ha afectado no sólo a los estudiantes de dicha institución; sino a los ciudadanos que no tienen un espacio adecuado que permita que sus procesos puedan ser desarrollados efectivamente.

La estructura del trabajo se realiza en cuatro capítulos. En el capítulo I se analizó la contextualización desde lo macro, meso y micro permitiendo entender esta problemática de manera más general y a la vez se justifica el proyecto y se analiza el mismo.

En el capítulo II se analiza el fundamento conceptual y teórico relacionado con puntos importantes de acuerdo al tema propuesto, se indaga casos de estudios similares que permitan proporcionar aportes a la investigación y se plantea la metodología de investigación propuesta en el trabajo.

En el capítulo III se desarrolla la aplicación metodológica analizando las condiciones climáticas, físicas y sociales de la parroquia con el fin de entender el comportamiento de la población y sus necesidades para plantear una solución correcta y funcional para la parroquia. Una de las herramientas utilizadas en la metodología de investigación son las encuestas, las cuales se realizará a los moradores de la centralidad de Santa Rosa, las fichas de observación a realizarse permitirán entender de mejor manera al contexto físico y social existente. Este tipo de herramientas a utilizarse permitirán determinar las estrategias adecuadas para el buen uso público y que contribuir con el diseño arquitectónico del nuevo GAD parroquial.

En el capítulo IV se hace referencia a l diseño de la regeneración urbana paisajista de la centralidad de Santa Rosa del cantón Ambato y al diseño del nuevo GAD parroquial, para el desarrollo de la centralidad de Santa Rosa obteniendo como resultado la conexión entre distintos espacios públicos y el humano junto con el ornato de la parroquia.

CAPÍTULO I

El problema

1.1 Tema

Regeneración urbana paisajista de la centralidad de Santa Rosa del cantón Ambato y diseño del nuevo GAD Parroquial.

1.2 Contextualización

1.2.1 Macro contextualización

Con respecto a Latinoamérica, se pueden encontrar una gran cantidad de problemas relacionados a la cohesión territorial en las grandes y medianas ciudades, lo que vuelve factible el estudio sobre alternativas pensadas a futuro que consientan el desarrollo de nuevas ciudades. Además, de conseguir una mejor participación social cuando de tomar decisiones de construcción se trate.

Los espacios públicos consiguieron ejercer funciones importantes, en la actualidad en Latinoamérica se genera gran interés por parte de profesionales y habitantes, de igual manera se observa proyectos con gran inversión en grandes capitales. La reanudación de espacios públicos forma parte de las audacias acogidas por parte de los gobiernos de todas las ciudades y esto ha empezado a incentivarse, de tal forma que se ha implementado reconocimientos lo que ayuda a surgir el empoderamiento de estos espacios por los ciudadanos.

En varios asentamientos urbanos como en Latinoamérica es perceptible la informalidad, el comercio que se genera de esta forma compone una de varias inquietudes actuales para las ciudades. Los vendedores ambulantes conforman gran parte de vendedores visibles que siempre ha existido a pesar de varias iniciativas constantes que se ha ido realizando para detenerlos. En Latinoamérica el número de vendedores ambulantes sigue aumentando debido a la gran cantidad de trabajadores poco calificados que conforman las zonas rurales de las ciudades, también por la crisis económica y las escasas oportunidades de trabajo. “Comúnmente, se veía al sector informal igual a un fenómeno de transición, de breve plazo, pero en la actualidad, se ha empezado a aceptar que es, un fenómeno estructural y permanente” (Bekkers & Stoffers, 1995).

Las ventas ambulantes se realizan de manera informal y funciona en contra de la ley ya por no obtener permisos ni instalaciones normalizadas. En los espacios

públicos éstas generan varios problemas sociales como: los transeúntes no pueden moverse con seguridad y tranquilidad debido al mal uso del espacio, tráfico vehicular pues el mal uso de las aceras y calles no permiten moverse de manera adecuada, inseguridad, delincuencia, insalubridad en la venta de los productos que están expuestos a la intemperie por la falta de una infraestructura.

Colombia es uno de los países que más ha sufrido esta problemática pues en la mayor parte de las calles céntricas de las diferentes ciudades del país existe una alta demanda de comercio informal y esto ha perjudicado la imagen urbana de la ciudad. Según la Revista Tiempo las ciudades que presentan este problema son: Bogotá, Medellín, Cali, Barranquilla, Bucaramanga y Santa Marta, siendo Bogotá la ciudad con mayor número de vendedores ambulantes que se colocan en plazas, aceras, calles. El número estimado es de 14666 vendedores en estos espacios según Instituto para la Economía Social del Distrito (IPES). (El Tiempo, 2015)

Según el IPES un vendedor ocupa 1 metro por 1,20 metros de espacio público, pero esto puede variar según las condiciones de lo que venden o el mobiliario que utiliza. Son varias las estrategias urbanas paisajísticas que han incrementado las diferentes alcaldías de la zona, pero éstas no han sido suficientes. Es así que el gobierno ha decidido peatonizar algunas calles importantes los fines de semana para que se puedan dar este suceso que no ha podido ser controlado, un ejemplo es la carrera 7ª donde se puede vender cualquier producto que beneficie a las actividades económicas de los ciudadanos, excepto alimentos que atenten contra la salud pública.

1.2.2 Meso contextualización

En Ecuador se ha realizado estudios sobre problemática urbana de los que destacan: la regeneración urbana como solución a los problemas urbanos, el proceso urbano en Ecuador, entre otros, que permitan generar propuestas con varias estrategias para llegar a lograr varias rehabilitaciones de sus espacios públicos. Estas propuestas son favorecidas por una comunicación entre ciudadanos e instituciones, permitiendo que las intervenciones realizadas mejoren la calidad de vida de los ciudadanos.

Actualmente las instituciones estatales como FLACSO, FARO, entre otras, han observado la importancia que tiene el espacio público para los ciudadanos y

el beneficio de las ciudades. Los espacios públicos tales como plazas, aceras, parques urbanos, bulevares, playas, riberas y jardines públicos “son acechados por el comercio informal, la inseguridad, la insalubridad y el tráfico vehicular o despoblados por la atracción de los centros comerciales, patios de comida, cines y supermercados” (Ministerio de Cultura y Patrimonio del Ecuador, 2015).

El comercio informal es un fenómeno que llega a generarse en todas las ciudades del Ecuador, las ciencias sociales empezaron a estudiarlas en los años sesenta. Hoy en día existe gran cantidad de comerciantes informales que se encuentran ubicados en espacios públicos como veredas, vías, entre otros. Esta problemática se ha dado por varias causas, una de las principales es la migración pues cada vez más gente llega a migrar del campo y esto llega a producir popularización del sector y comienza el incremento del comercio informal, percibiendo el espacio público deteriorado y con gran desvalorización. El alto nivel de pobreza en grupos vulnerables es otra de las razones, pues estos por buscar un mejor estilo de vida migran a ciudades con mayores núcleos urbanos, donde existen mayores posibilidades laborales.

Una de las ciudades que más ha sufrido este fenómeno es la ciudad de Quito tanto en la zona norte como sur, pues varios espacios públicos han sido afectados por el comercio informal. Lo que ha provocado bajar la calidad de vida de los pobladores. Un ejemplo son las calles y aceras cercanas a Mercados o plazas existentes como: Chillogallo donde es frecuente observar vendedores ambulantes evitando el paso de los transeúntes por el lugar, personas en semáforos pidiendo dinero o vendiendo productos, dando espacios inseguros a todos los niños y adolescentes que estudian que unidades educativas aledañas. A la vez estos espacios públicos se han visto afectados por este problema causando inseguridad e insalubridad como: es el Parque La Carolina dónde existe un sinnúmero de vendedores que no sólo afecta a la imagen del lugar, sino a la salud y a la economía de los lugares cercanos a la zona que venden productos que pagan valores muy altos de arriendos.

En la siguiente imagen se puede observar el mal uso del espacio público en el parque La Carolina por ventas ambulantes, esta situación se puede observar en los diferentes parques públicos existentes en toda la ciudad.

Figura 1.

Ventas informales en el parque La Carolina



Fuente: Ventas ambulantes. Tomado de (El Comercio, 2021)

1.2.3 Micro contextualización

En la ciudad de Ambato, provincia de Tungurahua, el crecimiento urbano se ha dado en diferentes parroquias ya seas urbanas o rurales pues el 60% de la población de la provincia reside en esta ciudad. Según el último censo la dotación de los servicios básicos se ha ido dando poco a poco, pero aún falta la dotación de espacios públicos a varias zonas de ésta. Uno de los mayores problemas es la concentración de las actividades comerciales en el casco central urbano que ha provocado un alto valor del suelo en estas zonas, dando como resultado un alto índice de aumento de valores en arriendos de locales comerciales o viviendas. Esto a la vez ha provocado otros problemas sociales como: el comercio informal, migración, inseguridad, tráfico vehicular, delincuencia y a la vez deterioro del casco histórico de la ciudad.

Santa Rosa es una parroquia rural de la ciudad de Ambato que en estos últimos años ha presentado un alto crecimiento poblacional que ha generado que la necesidad de los moradores aumente. El centro urbano de ésta tiene varias problemáticas urbanas como mal funcionamiento del espacio público por parte de los vendedores ambulantes que se han apropiado de las vías de la parroquia y ha generado un caos peatonal, vehicular, entre otros problemas. Además, ha afectado a la imagen urbana de la parroquia; ya que la falta de equipamiento urbano ha creado un problema en el tránsito de transporte público y privado en las vías existentes. A la vez al no existir una adecuada señalización, los vehículos se

estacionen en calles no permitidas generando tráfico vehicular.

Santa Rosa al ser una parroquia de gran importancia que tiene problemas que deben ser resueltos por parte de las autoridades parroquiales debería tener un espacio adecuado, donde se lleven a cabo actividades que permitan desenvolverse para la debida planificación territorial de la zona. La existencia de una infraestructura inadecuada ha provocado que el manejo administrativo no sea el adecuado, pues el GAD Parroquial es un espacio improvisado en un centro educativo que no cumple con las características espaciales para que puedan realizarse las diferentes funciones que se realizan en el lugar, proporcionando a las personas que lo visitan incomodidad y a la vez no existen espacios adecuados para su recibimiento o espera en sus trámites. Esto a la vez no sólo ha repercutido a las anteriores acciones mencionadas; sino también al desenvolvimiento de las personas de la unidad Educativa las cuales no tienen un espacio adecuado para sus funciones específicas.

Otro de los problemas que es común en esta parroquia es el mal uso del espacio público existente y la inexistencia del mismo en varias zonas en Santa Rosa, pues se ha ido perdiendo calidad por el mal uso que se le ha dado a los mismos. El comercio informal es una de las problemáticas que más ha afectado a la zona ya que los 7 días de la semana, se puede observar varias personas realizando diferentes actividades económicas en aceras y calles por la falta de una infraestructura adecuada. La mayor parte de las personas que realizan este tipo de actividades son personas que habitan en zonas aledañas de la zona y llegan al centro urbano de Santa Rosa a vender sus productos pues la actividad económica que prevalece es la agricultura. La venta de estos productos no sólo afecta a la imagen urbana, sino también genera contaminación ambiental, visual, tráfico vehicular, inseguridad para moradores y turistas de la zona.

1.3 Árbol de problemas

Figura 2

Árbol de problemas



Elaboración: Elaborado por el investigador

Se ha evidenciado que el mal uso del espacio público en el casco céntrico de la parroquia Santa Rosa genera inseguridad a los moradores del sector y fuerte conflicto vehicular y peatonal es por esta razón que amerita un adecuado estudio urbano que plantee la recuperación del espacio público y ayude al ornato de la parroquia.

1.4 Formulación del problema

Mal uso de espacio público por parte de la población de la parroquia y vendedores informales e improvisación de actividades administrativas del GAD parroquial.

1.5 Preguntas de investigación

- ¿Es necesario la planificación urbana, paisajista y arquitectónica en la centralidad de Santa Rosa y el diseño del nuevo GAD parroquial?

- b) ¿Qué espacios son necesarios para la centralidad de Santa Rosa con el nuevo GAD parroquial?
- c) ¿Cómo responder a los requerimientos espaciales de un espacio público para que contribuya el ornato a la centralidad de Santa Rosa?

1.6 Justificación

“En Latinoamérica existen iniciativas y políticas urbanas para la transformación de varios espacios públicos, planteando la importancia que debe tener el espacio público en los barrios y como llega hacer su alcance en la transformación de la ciudad” (Velásquez, 2015).

La regeneración urbana es una de las iniciativas de este cambio, pues permite que áreas consolidadas urbanas puedan ser parte de un proceso de cambio integral que resuelva diferentes problemas, sociales, económicos, espaciales y culturales. Esto a la vez mejorará el estilo de vida de las personas que habiten en este lugar y creará una mayor productividad de la zona de manera ordenada y equilibrada permitiendo que las ciudades sufran transformaciones positivas para ser sostenibles. La intervención en el espacio público permitirá que diferentes zonas de uso público como: calles, aceras, equipamientos e instalaciones públicas mejoren y sean parte de un proceso de transformación positiva.

La parroquia de Santa rosa al ser una parroquia rural que no poseía una planificación territorial adecuada tuvo un crecimiento desordenado y disperso, pues en la cabecera parroquial existe un mosaico de crecimiento entre lo urbano y tradicional; ya que existen diferentes terrenos que no han sido urbanizados por la presencia de cultivos y la resistencia de la población. Aunque también un alto crecimiento de equipamientos que son parte del dinamismo de la parroquia pues existe una diversidad de locales comerciales y de servicios, que se han ido creando por las diferentes necesidades de los pobladores. En las zonas aledañas a la parroquia se puede observar que en su mayoría son terrenos agrícolas, pues en la zona existe dotación de agua de regadío lo que ha permitido que esta actividad pueda conservarse.

Una de las problemáticas es la presencia del comercio informal en la cabecera parroquial del casco urbano, pues esto ha generado varios problemas como: delincuencia, inseguridad, insalubridad, entre otros. A la vez no existe un

espacio adecuada para que funcione el GAD Parroquial de Santa Rosa; ya que este funciona en una Unidad Educativa por la inexistencia de un espacio adecuado para el funcionamiento del mismo. Esto no ha permitido que los ciudadanos tengan un espacio para realizar las diferentes actividades y trámites en la parroquia.

Figura 3

Ventas informales en Santa Rosa



Fuente: Ventas informales. Tomado de: El Comercio (2021)

Después de visitas de campo y observaciones en sitio, se logró concluir que los espacios públicos son imprescindibles para el adecuado desarrollo de los ciudadanos. Es necesario la regeneración urbana paisajista de la centralidad de Santa Rosa del cantón Ambato junto con el diseño del nuevo GAD parroquia; ya que este reducirá los problemas sociales existentes en la zona. En la parroquia de Santa Rosa el presente proyecto permitirá dotar de un espacio urbano adecuado para todos los pobladores, y a la vez de un GAD Parroquial que tenga las instalaciones adecuadas para el desenvolvimiento de las diferentes funciones de cada uno de los trabajadores del mismo para el bienestar de los ciudadanos.

Existen varios problemas en los espacios públicos de la parroquia ya sea por el mal funcionamiento de sus infraestructuras o por la mala función que generan los transeúntes, se debe realizar propuestas para mejorar la identidad de cada uno de estos espacio ya que el espacio público es donde los seres humanos llegan a tener interacción y conexión con otros; según Dascal, (2013) sostiene que “el espacio público puede cumplir distintas funciones en la ciudad, al extremo de que es factible encontrar posiciones extremas y contradictorias que lo conciben como un espacio de aprendizaje, ámbito de libertad o lugar de control” (p.57).

Teniendo en cuenta que el GAD parroquial ha tenido la necesidad de compartir los espacios arquitectónicos entre todos los funcionarios y así poder atender de mejor manera los trámites que se realiza en la institución. Por ello, desarrollar la propuesta urbana paisajista y el diseño del edificio administrativo, llega hacer una prioridad para la eficiencia del espacio público de la parroquia, el desempeño laboral y funcional que tendrán los moradores y funcionarios del GAD parroquial.

1.7 Objetivos

1.7.1 Objetivo General

Generar una planificación urbana paisajista y arquitectónica del casco central de la parroquia Santa Rosa del cantón Ambato, mediante una planificación urbana arquitectónica y paisajista para promover el buen uso del espacio público, la integración social y el re diseño integral del GAD parroquial.

1.7.2 Objetivos Específicos

- Analizar las características urbanas de la centralidad de Santa Rosa para determinar el estado actual.
- Proponer entrevistas a la comunidad y a las autoridades del GAD parroquial para generar indicadores que ayuden a formular estrategias del buen uso de espacio público.
- Determinar las estrategias del buen uso público para mejorar el funcionamiento de la centralidad de Santa Rosa.
- Plantear el rediseño urbano y arquitectónico del espacio público y administrativo para el aprovechamiento y empoderamiento de los equipamientos e inserción social de la población.

1.8 Conclusiones capitulares

- En las ciudades de Latinoamérica se evidencia que la informalidad por parte de vendedores ambulantes llega a generar un caos dentro del espacio público; ya que no existe un control adecuado por parte de las autoridades. De igual manera los vendedores no respetan el espacio público, por esta razón se evidencia un fuerte conflicto vehicular y peatonal; ya que el espacio dispuesto para el peatón y para los vehículos llega hacer colapsado por el

comercio informal y a la vez provoca una mala imagen urbana de estas zonas

- Del mismo modo se analizó la problemática en el casco céntrico de la parroquia Santa Rosa y del edificio administrativo, en estos espacios se evidencia gran informalidad por parte de moradores que habitan en las afueras de la parroquia. A la vez esta informalidad llega a originar un caos en la parroquia y a la vez inseguridad para los moradores del sector. Debido a este problema se plantea la regeneración urbana arquitectónica para el buen uso del espacio públicos. Los espacios utilizados actualmente por parte de los funcionarios del GAD parroquial son improvisados por lo cual se plantea el diseño del edificio para brindar mejor funcionalidad para los funcionarios y habitantes del lugar.
- Es necesario realizar esta intervención pues el crecimiento poblacional que está teniendo Ambato cada vez es mayor y esto permitirá que los ciudadanos tengan un espacio adecuado que permita realizar adecuadamente sus actividades. De la misma manera permitirá mejorar la imagen urbana de la parroquia permitiendo que el turismo de la zona aumente, pues al encontrarse en ésta la vía que conecta Ambato-Guaranda existe una gran afluencia vehicular diaria y los cambios pertinentes mejorar la calidad de vida de los pobladores. La regeneración urbana

CAPÍTULO II

Marco Teórico

2.1 Fundamento conceptual y teórico

2.1.1 Fundamento conceptual

2.1.1.1 Urbanismo: “El urbanismo se refiere a el conjunto de disciplinas relativas al estudio de los asentamientos humanos y sus necesidades de cara a su desarrollo e intervención.” (RAE, 2020). Este permite planificar las ciudades de manera adecuada, proporcionando una calidad de vida adecuada a las personas, satisfaciendo sus necesidades físicas, espaciales. Es necesario un marco normativo que permita ordenar la ciudad y edificios para que se pueda controlar el crecimiento urbano, a la vez se pueda abastecer de equipamientos y dotación de servicios a las personas que se encuentren en dichos espacios. La planificación urbanística establece que sea en categorías en función del uso de suelo. este se puede clasificar en tres: (1) suelo rústico, (2) suelo urbano, (3) suelo urbano.

2.1.1.2 Regeneración: “Regenerar es dar nuevo ser a algo que degeneró, restablecerlo o mejorarlo.” (RAE, 2020). En el urbanismo la regeneración urbana es la implementación de diferentes estrategias que solucionen los diferentes problemas que se han generado en la ciudad tanto en el aspecto: social, cultural, económico, ambiental. Para que este proceso se desarrolle de manera idónea es necesario entender la ciudad, a los pobladores y su función. Pues se desea mejorar la calidad de vida de los pobladores, proveer de servicios y equipamientos urbanos a cada una de las zonas a intervenir.

La creación de ciudades sostenibles requiere regeneraciones urbanas acertadas que recuperen la funcionalidad de la ciudad, entendiendo los factores y dando soluciones a los problemas específicos encontrados. Se puede realizar diferentes tratamientos como: (1) restauración que es dotar a la ciudad de estructuras nuevas en espacios vacíos que existen por la demolición o liberación de suelo. (2) La rehabilitación es una acción que desea conservar cada una de las características del bien, prevaleciendo el principio de conservación del patrimonio edificado, equipar la conservación de las edificaciones que den como resultado ciudades sostenibles.

2.1.1.3 Comercio: López & Muñoz (2016) sostienen que el comercio es

una acción económica que forma parte del sector terciario el cual se identifica por intercambiar y movilizar un producto de un lugar a otro el cual tiene beneficios para el individuo que lo compra, el que lo vende y otras personas que forman parte del proceso.

Este puede ser: (1) comercio formal que se da en base a normas vigentes legales que permiten que se efectúe y (2) comercio informal no tiene normas que amparen su proceder, pues es una actividad que genera ingresos sin pagar impuestos, lo que perjudica a la economía del país; ya que genera más gastos públicos en el control del mismo, limpieza de espacios públicos donde se desarrolla y resolución de problemas que son ocasionados por éste. Este último ha creado diferentes problemas sociales en las ciudades como insalubridad, inseguridad, violencia, delincuencia, alteración del orden público, entre otros.

2.1.1.4 Espacio público: Es el espacio donde la ciudad donde las personas tienen el derecho a desarrollarse libremente como: plazas, calles, aceras, parques, bibliotecas públicas, centros comunitarios, entre otros. Este debe cumplir con ciertas características como: multiplicidad de actividades y adaptabilidad de nuevos usos. Esto permitirá que distintos grupos sociales puedan adaptarse a los mismos. Este es un lugar con identidad que está a cargo del gobierno pues es un espacio que da forma a la vida colectiva siendo la representación de urbanismo público donde se da la integración social y cultural. Aunque actualmente los espacios públicos son un papel muy importante en la interacción de las personas con la ciudad.

2.1.1.5 Paisajismo: Asimismo, Vélez & Herrera (2015) aclara que el Paisajismo es la actividad que tiene como objetivo el de transformar distintas características como físicas y perceptibles que llega a presentar en un lugar. En particular, de acuerdo a la Real Academia Española diseñar es “el trazo o la delimitación de un edificio o de una figura.” (RAE, 2020)

Esta disciplina es un conjunto de conocimientos que permiten desarrollar y conservar entornos naturales; en zonas urbanas o rurales. La función de esta es manejar las condiciones físicas y paisajísticas de las ciudades para mejorar la imagen de la misma. Otro de los aspectos importantes también es la funcionalidad pues se desea entender los aspectos del entorno natural para que este sea

funcional. Son varios los beneficios que se da al realizar intervenciones paisajísticas como: proteger el medio ambiente disminuyendo el impacto ecológico de las edificaciones en la ciudad, conservar la biodiversidad de flora y fauna existente en la zona de intervención, mejorar la calidad de vida y a la vez mejorar la imagen urbana de los espacios.

2.1.1.6 GADS Parroquiales: Son entidades públicas manejadas por el régimen autónomo descentralizado. Este está conformado por 5 autoridades que son: 1 presidente, 1 vicepresidente y 3 vocales. Estos siempre dependerán del tamaño de la parroquia. Las competencias que tienen son manejar adecuadamente el presupuesto dado por Estado anualmente para proyectos de desarrollo y planificación territorial, garantizar el buen vivir a través de políticas públicas que permitan el desarrollo sustentable, implementar un sistema de participación ciudad que permita conocer las dudas o inquietudes de los ciudadanos, elaborar un plan de desarrollo y ordenamiento territorial que permita derivar competencias en las funciones. La sede del gobierno de estos, siempre se encontrará en la cabecera parroquial del casco urbano.

2.1.2 Fundamento teórico

2.1.2.1 Urbanismo: Se visualiza al urbanismo como una organización u ordenación de edificios o espacios que posee una ciudad a un marco normativo, el cual tiene la capacidad de estudiar la geografía urbana y la población de los sectores en los cuales se ejecutan los futuros proyectos, “este término también incluye a las características socioculturales y aspectos como la tecnología, economía, negocios, tradiciones, capacidad, mismos que se encuentran relacionados para lograr proporcionar una adecuada aptitud de vida” (Cobeña, et al, 2016).

Con el transcurso de los años el urbanismo ha sido víctima de una alta controversia, en las diversas ciudades del planeta este vocablo ha sido relacionado con “características de territorio junto a los criterios y costumbres, mismo que, ha evolucionado gradualmente de diferentes maneras” (Rivas, 2015).

El financiamiento para este tipo de investigaciones en Ecuador es muy escaso, ya que, en la última década el sector público no ha aportado para poder fortificar el urbanismo en este país de una manera adecuada, por lo que, “el tema urbano se deja al criterio de varias universidades mediante el apoyo internacional y

el esfuerzo de diferentes profesionales particulares que se hallan interesados en estos estudios” (Benabent & Vivanco, 2018).

2.1.2.2 El comercio en la vía pública: El comercio en la vía pública llega a generar dos vertientes para su análisis: como actividad económica que llega a transformarse en área receptora de poblaciones que llegaron a tomarla como alternativa de sobrevivencia. Aquellos individuos que lo integran su origen social son diversos: no solo abarca a la gente que se dedica a la venta de forma directa, también abarca el abastecimiento de mercadería de diversa índole. No es solo gente que fue expulsada de sus trabajos que llegaron a convertirse en comerciantes igual existe gente sin salarios por lo que realizan esta actividad como una forma de complementar su ingreso económico,. (Bustillos, 2020).

Se puede señalar que, este comercio se constituye en una fuente de subsistencia para muchas personas y de igual forma llega a reflejar una relación entre autoridades y jefes de individuos que generan comercio en la vía pública, de igual manera se genera por actos de forma ilegal que no pueden ser controlados por las entidades gubernamentales. (Gómez, 2007) En este sentido, los estudios realizados sobre los comerciantes en vías públicas, la relación que tienen con las autoridades y las distintas formas de colectividad llegan hacer escasas.

Ávila (2018) manifiesta que el comercio en vía pública llega a formar parte como una fuente de subsistencia para muchas personas y de igual forma refleja una compleja relación entre autoridades y jefes de individuos que generan comercio en la vía pública, igual se genera por actos de forma ilegal que no pueden ser controlados por las entidades gubernamentales.

2.1.2.3 Espacio público: El espacio público llega a ser la condición y expresión de los habitantes; la crisis en el sitio público llega a manifestarse por su ausencia o descuido. Sin espacios públicos potentes, integradores, articuladores y simbólicos, la ciudad llega a disolverse (Di Masso, Berroeta, & Vidal, 2017).

Del mismo modo llega a expresar la democracia que existe en la dimensión territorial. El espacio que se usa de forma colectiva es en donde los individuos pueden sentirse libres e iguales, es donde los ciudadanos se representan, se muestra como una sociedad que coexiste, que demuestra su variedad y expresa sus dificultades. La zona pública democrática es un espacio significativo, asequible,

plurivalente, creciente. Llegando a relacionar a las personas y que concibe orden en las edificaciones, llegando a establecer un perfil propio en los distritos o áreas urbanas y la continuidad de las diferentes partes de la ciudad. (Borja, 2011)

“Este espacio hoy en día se encuentra en crisis ya que su decadencia pone en discusión el poder ejercer el derecho a la ciudad” (Anduze, 2019).

2.2 Estado del Arte

1. Según Osorio, (2015) en su trabajo de “*La metodología de mejoramiento integral para el tratamiento espacial y urbanístico de las problemáticas territoriales del Salao II en el Distrito de Barraquilla*”

Objetivo: En el estudio se desea conocer los fenómenos causantes de la problemática y conocer las condicionantes y características del entorno natural.

Desarrollo: en esta investigación se desea dar solución a la problemática de la zona, que por la falta de planificación ha ocasionado varios problemas. El tipo de investigación llega hacer no experimental sino de tipo descriptivo, por lo cual utilizo distintas técnicas de recolección de datos como observación de campo y encuestas. En las mismas donde se apoyan por cuestionarios de preguntas hacia ciudadanos del sector a intervenir y fichas de análisis de información de campo. Lo importante de esta investigación es que la propuesta no sólo beneficia a la zona de estudio sino también a espacios circundantes del proyecto, esto permite que sea integral y sostenible. el análisis de las condiciones físicas y geográficas permitió no fracturar las consideraciones de pertinencia.

Aporte: En esta investigación se propone diferentes soluciones urbanísticas que permita mejorar las condiciones de vida de los habitantes de la zona de estudio, pues la falta de planificación, la falta de espacio público y falta de redes viales existen muchos problemas. Lo que se hace con el proyecto de manera integral es solucionar esta problemática con la observación. Es importante como esta propuesta planteó un modelo que no afecto a las condiciones geográficas ni físicas de la zona; sino se plantea el proyecto de lo existente y como poder mejorarlo.

2. De acuerdo con Arguello, (2009) en su trabajo de “*Las normas para la zonificación por microcuenca hidrográfica como instrumento del ordenamiento urbano sostenible*”

Objetivo: el trabajo se enfoca en las microcuenca hidrográfica y

formulación de normativas que sean utilizadas en territorios con ciclo hidrológicos y a la vez asegurar diversidad ecológica junto de espacios necesarios de vegetación.

Desarrollo: en este proyecto se permite tener ciudades analizadas a futuro generando orden y distribución de espacios de acuerdo a las necesidades que se presentan tanto en el presente y futuro; ya que se plantea tres situaciones analíticas y conceptuales para que el ordenamiento de crecimiento urbano sostenible en la zona e estudio en Guayaquil permita conservar la zona natural existente que está siendo afectada por diferentes procesos de deforestación, explotación de canteras, construcción de vías sin una debida planificación territorial y procesos de urbanización.

Aporte: esta investigación permite entender la necesidad de intervención por medio de fases que permitan entender una cuenca hidrográfica según las características variables de cada zona. Pues la propuesta al realizar una clasificación del suelo y una planificación adecuada desea que la normativa vigente pueda ser cambiada por otras justas que protejan el desarrollo sostenible y mitigue los problemas ambientales catastróficos existentes. Lo que se puede concluir con esta investigación es que la falta de planificación en el suelo urbano crea mayores problemas a largo plazo, es por esto que se requiere realizar intervenciones adecuadas que permitan que el uso del territorio se de en base a políticas económicas, sociales, espaciales, culturales adecuadas.

3. Así mismo, Romo, (2009) en su publicación “La producción del hábitat residencial cerrado en la ciudad de Córdoba y su entorno metropolitano entre los años 1991-2006, y su incidencia en los procesos de crecimiento urbano metropolitano”.

Objetivo: Se realiza estudios del fenómeno de urbanizaciones con investigaciones cualitativas y cuantitativas en donde identificaron con el análisis realizado y la intervención que se debería realizar.

Desarrollo: realiza un análisis de la zona de estudio y las etapas en cómo se realizaría el proyecto, en donde la intervención llegaría a modificar el paisaje urbano de Córdoba junto con su funcionamiento tradicional y así no llega afectar de manera brusca la ciudad.

Aporte: de esta investigación es importante destacar el análisis descriptivo

que hace de la zona, puesto esto le permite que el estudio sea completo y presentar diferentes propuestas para la zona de estudio. A la vez proponer estrategias paisajísticas en las edificaciones existentes permite mejorar la imagen urbana de la zona.

4. De la misma forma, Moral es, (2012), en su trabajo “Esquema de ordenamiento urbano y proyectos estratégicos para el poblado de San Pedro las Huertas.

Objetivo: realizo documentos esquemáticos con distintas propuestas y proyectos que ayudan a restablecer las problemáticas urbanas que presenta, la metodología utilizada fue analítica descriptiva que ayuda a generar bases que identifican varias condiciones en la población, tiempo transcurrido el cual ayuda a priorizar la problemática urbana y así llegan a generar propuestas de acuerdo a cada problemática diagnosticada de acuerdo al estudio realizado.

Desarrollo: este proyecto surge porque una de las zonas más antiguas de Guatemala ha tenido un crecimiento significativo, lo que ha provocado diferentes problemas como: falta de planificación vial ha causado congestionamiento en las vías, no existen parámetros de construcción lo que ha ido afectando la imagen tradicional e histórica de la zona. Por lo que se plantean diferentes proyectos arquitectónicos que definan usos de suelos, compatibilidad de suelos, aprovechar el potencial turístico resguardando la imagen urbana del sector planteando normativas de construcción.

Aporte: las intervenciones acertadas que propone el investigador, permite entender la importancia de crear espacios públicos o sistemas articulados que permitan un adecuado desarrollo social y económico. Sin afectar las características urbanas tradicionales de la zona, promoviendo a la vez el turismo y explotando cada una de las características de la población. La intervención realizada a las calles y aceras es acertada pues permite crear una conexión entre las edificaciones existentes y los ciudadanos que estarán en dichos espacios.

5. Finalmente, según Córdova, (2015), en su trabajo de “Procesos de reconversión urbana a través del espacio público”.

Objetivo: este proyecto tiene como objetivo elaborar una propuesta de ocupación urbana y arquitectónica el cual debe ser funcional y adaptable a la

ocupación del suelo del sector junto con la generación de calidad espacial de los usuarios.

Desarrollo: este estudio se da por el crecimiento apresurado en el Distrito Metropolitano de Quito, el cual surge una problemática que parte desde 2 principales variables como espacio público vs espacio construido para los habitantes llegan a sobrepasar los límites planteados y empiezan a ocupar distintos terrenos ubicados en valles adyacentes.

Aporte: Quito al ser capital de Ecuador, muestra un crecimiento acelerado, lo que los diferentes usos de suelo han ido cambiando pues en la zona centro del casco urbano se ha convertido en locales comerciales o servicios. Es importante entender que espacios y uso de suelo se está dando a la zona de estudio, para poder dar soluciones adecuadas de intervención y planificación. El análisis mixto al hacer fichas de observación y encuestas permite entender de mejor manera lo existente y la perspectiva que tiene las personas de la ciudad. Es importante conocer esto para saber la forma en la que hay que intervenir.

2.3 Metodología de la indagación

2.3.1 Línea y Sublínea de Investigación

En base a la pertinencia y vínculos de la sociedad con la UNESCO; por esta razón la Universidad Tecnológica Indoamérica ha establecido las líneas y sub líneas para el desarrollo de programas de investigación en la que se enmarca el presente trabajo:

La línea de investigación: Sistemas territoriales urbanos y rurales

Esta línea de investigación “apunta a buscar respuestas a problemáticas relacionadas con el uso de la tierra, el ordenamiento territorial, la planificación, manejo y gestión de territorios rurales y urbanos, las relaciones socio ecosistemitas urbano-rurales, la movilidad y la regeneración urbana”. (Universidad Indoamérica, 2021)

La sublínea de investigación es: Planificación urbana, Arquitectura.

En el presente proyecto se desea realizar la regeneración urbana y la propuesta del diseño del GAD Parroquial de Santa Rosa que permitirá no sólo mejorar la imagen urbana; sino también satisfacer las necesidades de los pobladores de la misma.

2.3.2 Diseño Metodológico

2.3.2.1 Enfoque de investigación

La investigación del proyecto se basa en el enfoque mixto, es decir cualitativo y cuantitativo. En el enfoque cualitativo utiliza las fichas de observación para determinar el espacio a intervenir, el entorno, paisaje y por último el comportamiento y las necesidades en la centralidad de Santa Rosa. El enfoque cuantitativo se basa en las técnicas estructuradas que buscan medir las variables establecidas sobre los hechos y aspectos investigados mediante la encuesta (Monje, 2011).

2.3.2.2 Nivel de investigación

El nivel de investigación utilizado es de tipo descriptiva, en el que se recopila información a través del análisis sobre el comportamiento social y determinando características a favor o en contra del espacio público en Santa Rosa.

La problemática del sector es el comercio informal, entonces se desea conocer las características y datos de dicha actividad, pues como lo menciona en la Revista Científica Mundo de la Investigación este tipo de investigación “tiene como objetivo describir algunas características fundamentales de conjuntos homogéneos de fenómenos, utilizando criterios sistemáticos que permiten establecer la estructura o comportamiento de los fenómenos de estudio”. (Guevara, Verdesoto, & Castro, 2020)

2.3.2.3 Tipo de investigación

Los tipos de investigación que se utiliza son: de campo, ya que esta investigación es aquella que permite obtener nuevos conocimientos en el campo acerca de la realidad social, así como estudiar una situación para diagnosticar necesidades. Como lo menciona Nájera, (2017) “es también conocida como investigación in situ ya que se ejecuta en el propio sitio” (p.67).

Bibliográfica, es fundamental en la investigación a realizar con la consulta en fuentes de primer nivel y segundo nivel para la elaboración del marco teórico.

2.3.2.4 Población y muestra

2.3.2.4.1 Población de Santa Rosa: En el Plan de Desarrollo y Ordenamiento Territorial de Santa Rosa la población del área rural y urbana en el año 2020 es de 24661 habitantes, la cual se encuentra en crecimiento tanto en el

centro de la parroquia como en las afueras. Para esta tesis el grupo social estudiado y al cual beneficiará la regeneración urbana será a los residentes de la centralidad de Santa Rosa del cantón Ambato, donde su población es de 7000 pobladores.

Por lo tanto, este trabajo se enfoca en el análisis de la centralidad de Santa Rosa con el objetivo de regenerar la parte urbana y paisajista generando mejor funcionalidad al espacio público para los moradores del sector.

2.3.2.4.2 Beneficiarios: Los beneficiarios de este trabajo son los pobladores de la parroquia de Santa Rosa, quienes recibirán un espacio urbano propicio para su comodidad en el casco urbano central. Además, otros beneficiarios son los estudiantes ya que podrán utilizar este trabajo como guía para futuros proyectos.

2.3.2.4.3 Muestra: La siguiente formula se utiliza para definir el número de habitantes que se tiene que estudiar para la muestra en donde se llegara a demostrar que el proyecto a intervenir es factible. De acuerdo a la delimitación del espacio a intervenir y al resultado de la formula se aplicará la encuesta a 364 ciudadanos que pertenecen al casco céntrico de la parroquia Santa Rosa, ya que al ser moradores del centro de la parroquia llegan a transcurrir con mayor frecuencia en el espacio a intervenir y a la vez reconocen las necesidades que tiene el espacio.

De igual manera se realizará entrevistas a los funcionarios el GAD parroquial de Santa Rosa y a las autoridades de la parroquia.

$$N = \frac{NZ^2pq}{(N-1)E^2 + Z^2pq}$$

$$N = \frac{(7000)(1.96)^2(0.5)(0.5)}{(7000-1)(0.05)^2 + (1.96)^2(0.5)(0.5)}$$

$$N = \frac{6720}{18.45}$$

$$N = 364,22 \geq 364$$

Dónde:

N = Total de la población

Z= 1.96 al cuadrado

p = Proporción esperada; moradores a favor de la encuesta que será el 0,5%
q = Proporción de fracaso; individuos en contra de la encuesta realizada que será el 0,5%

E = Limite que se aplica en un porcentaje entre 1 a 5% y en este caso se llega aplicar el 5% (0,05).

2.3.2.5 Técnicas de recolección de datos

Las técnicas de recolección de datos a aplicar están enfocadas a la naturaleza del estudio y de acuerdo al tamaño de la población. Por lo cual se aplicará la encuesta, entrevista y la observación.

2.3.2.5.1 Encuestas: Esta técnica con enfoque cuantitativo recolectara los datos establecidos en contacto con la observación mediante un cuestionario establecido el cual ayudara a sustentar la parte teórica y la propuesta, de igual manera a identificar a la problemática mediante un conjunto de preguntas el cual se realizó de manera virtual a través de la plataforma forms.

2.3.2.5.2 Entrevista: Esta técnica de enfoque cualitativo que recolecta información dando respuestas a preguntas relevantes que tengan relación con la problemática y solución del tema investigado, el cual se manifiesta en un grupo de preguntas de manera presencial.

2.3.2.5.3 Observación: Esta técnica que recolecta datos mediante una ficha de registro en forma directa, discreta y sencilla arrojando información de las cuales evidencien el estado actual de los espacios públicos. El investigador utilizará una ficha de observación que se puede observar el formato en anexos.

2.3.2.6 Técnicas para el procesamiento de la información

2.3.2.6.1 Encuestas: Esta encuesta está dirigida a moradores del casco céntrico de la parroquia Santa Rosa ya sean jóvenes, adultos y adultos mayores; ya que ellos transitan frecuentemente en el lugar. Lo que permitirá determinar de mejor manera las necesidades. Esta se realizará mediante google forms por motivo de la situación actual. El formato de las encuestas se encuentra anexos.

2.3.2.6.2 Entrevistas: Se ejecutará entrevistas a los siguientes funcionarios del GAD parroquial: Tnlgo. Alver Gavilanes vicepresidente del GAD parroquia, Sr. Jhon Silva vocal del GAD parroquial, Ing. Ana Valle

encargada de planificación territorial y el Abg. Diego Villacis teniente político de la parroquia Santa Rosa.

2.4 Conclusiones capitulares

- El inadecuado uso del espacio público por parte de los vendedores informales los fines de semana y feriados genera varios problemas. Esto ha afectado no sólo a los ciudadanos del sector; sino al gasto público de la parroquia, al no tener un espacio ordenado para su circulación o reposo, quienes acomodan sus tiendas sin organización alguna, lo que deja al espacio sucio y con daños estructurales. Además, la improvisación de actividades administrativas del GAD parroquial en la escuela Santa Rosa, ha hecho que este espacio se deteriore con el paso del tiempo y no cumpla cada institución con las funciones dadas.
- Por lo que nacen las preguntas de, ¿Si es necesario la planificación urbana, paisajista y arquitectónica en la centralidad de Santa Rosa y el diseño del nuevo GAD parroquial?, ¿Qué espacios son necesarios para la centralidad de Santa Rosa con el nuevo GAD parroquial? Y ¿Cómo se podrá responder a los requerimientos espaciales de un espacio público para que contribuya el ornato a la centralidad de Santa Rosa?
- La metodología utilizada permitirá diagnosticar las necesidades del espacio a intervenir y los problemas que causan dichos problemas, en el casco céntrico de la parroquia y en el edificio administrativo. Una vez evidenciado las necesidades de los moradores del sector se realiza estrategias y soluciones que permitan mejorar la funcionalidad y la estética del sector a intervenir. Permitiendo brindando a los ciudadanos ciudades ordenadas que se desarrollen de manera sostenible.

CAPÍTULO III

Aplicación metodológica

3.1 Delimitación espacial

Figura 4

Delimitación espacial de la parroquia Santa Rosa



Elaboración: Delimitación espacial de la Parroquia Santa Rosa, elaborado por el investigador.

Fuente: IGM

3.2 Análisis

3.2.1 Contexto Físico

El proyecto a intervenir se encuentra en la provincia de Tungurahua en la centralidad de Santa Rosa el cual es un espacio que predomina infraestructuras mixtas ya que en planta baja funciona como comercio y en planta alta como vivienda, las viviendas que rodean el tramo a intervenir están conformadas por distas alturas, mientras que las aceras se encuentran deterioradas y sin una correcta dimensión para que funcionen de manera adecuada es por ello que los moradores y los transeúntes del sector llegan a recorrer por la vía al momento de encontrarse con gran cantidad de gente a causa de las ventas informales.

Otro punto importante es la iluminación deficiente que existe en el sector el cual genera inseguridad en los habitantes para poder transitar en la noche, de igual

manera los espacios que conforman el parque de Santa Rosa carecen de iluminación y de espacios para interacción ya que se logró observar que existen espacios desperdiciados sin una función adecuada, en cuanto al GAD parroquial existe mala funcionalidad al improvisar sus espacios en las instalaciones del Jardín las Marianitas, por lo cual no existe una correcta atención y distribución de espacios en el interior de la construcción, mientras que la materialidad del GAD parroquial se encuentra en deterioro generando una mala imagen para la parroquia.

3.2.2 Estructura Climática

3.2.2.1 Tipo de clima

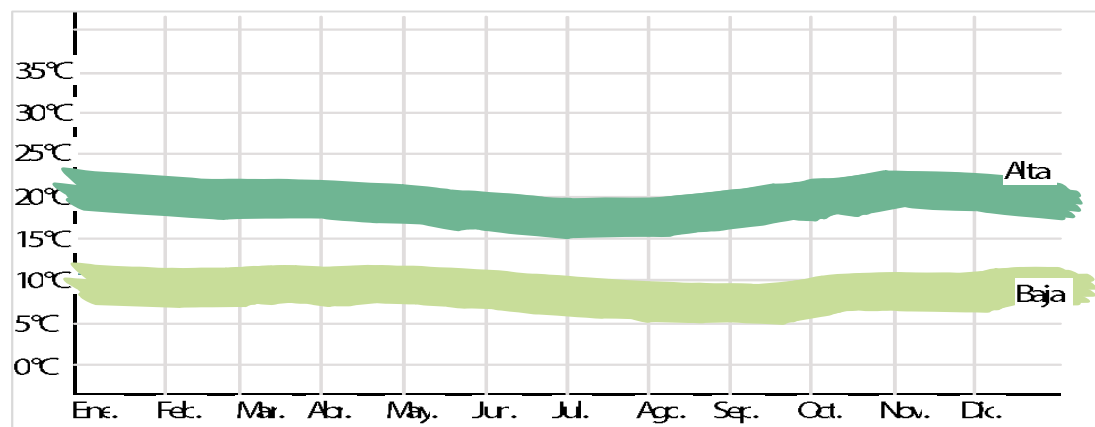
El cantón Ambato está clasificado mediante un clima cálido y templado por lo cual su temperatura promedio es de 11.6°C.

3.2.2.2 Condiciones climáticas

Temperatura. Mientras el año sigue transcurriendo, la temperatura variaría entre 9°C a 20°C. Existen días que llega a bajar a menos de 6°C o llega a subir a más de 23°C. (Spark, 2021).

Figura 5

Temperatura máxima y mínima del cantón Ambato

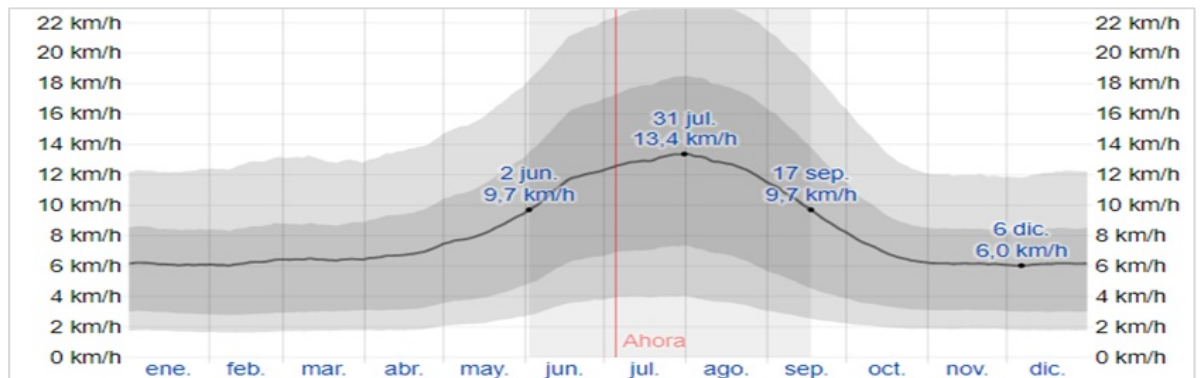


Elaboración: Temperaturas máximas y mínimas del cantón Ambato, elaborado por el investigador.
Fuente: Spark

Vientos. De acuerdo a la ubicación el viento depende de la topografía local y de distintos factores. La fecha más ventosa del año es desde el 2 de julio hasta el 17 de septiembre, con una velocidad promedio de 9,7km por hora. “El día con más fuerza de viento es el 31 de julio y su velocidad de viento es de 13,4km por hora” (Spark, 2021).

Figura 6

Reporte sobre la velocidad promedio del viento en el cantón Ambato

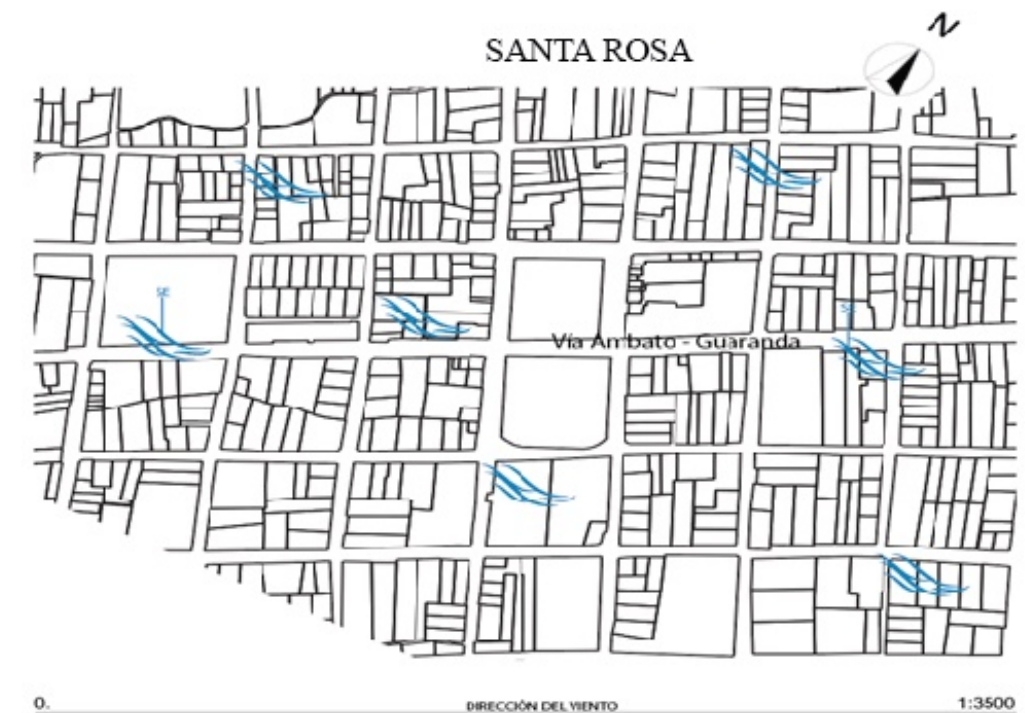


Fuente: Velocidad promedio del viento en el Cantón Ambato, toma de Imagen de Spark (2021).

La dirección predominante del viento por hora en Ambato es en el este durante todo el año.

Figura 7

Dirección predominante del viento en la parroquia Santa Rosa

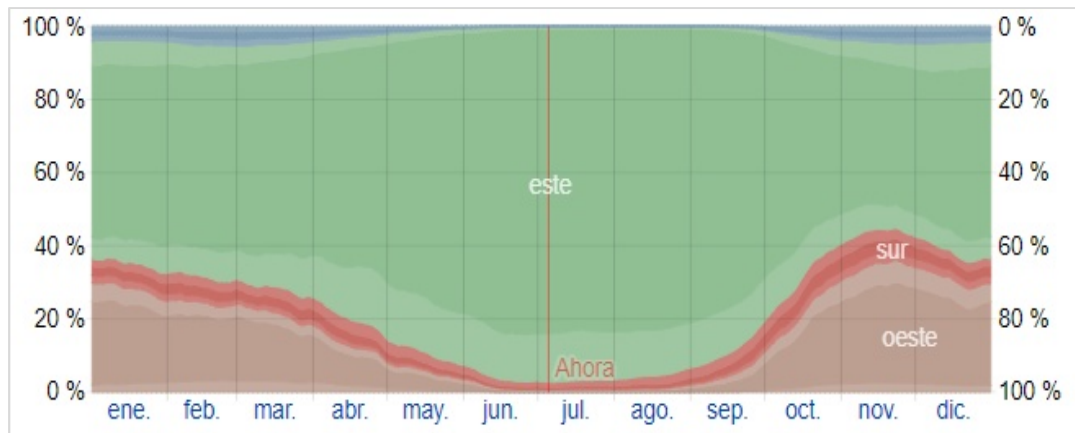


Elaboración: Dirección del viento predominante en Santa Rosa, elaborado por el investigador.

Fuente: IGM

Figura 8

Dirección del viento en Ambato



Fuente: Dirección del viento en el cantón Ambato, con respecto a los meses del año en curso, tomada esta imagen de Spark (2021).

Precipitación Pluvial. La temporada más mojada va desde el 5 de diciembre al 7 de junio con el 52% de probabilidad, el día más mojado en Ambato es el 1 de abril con el 74% de probabilidad. La precipitación es de 1402mm al año (Spark, 2021).

Figura 9

Probabilidad diaria de precipitación en el cantón Ambato.



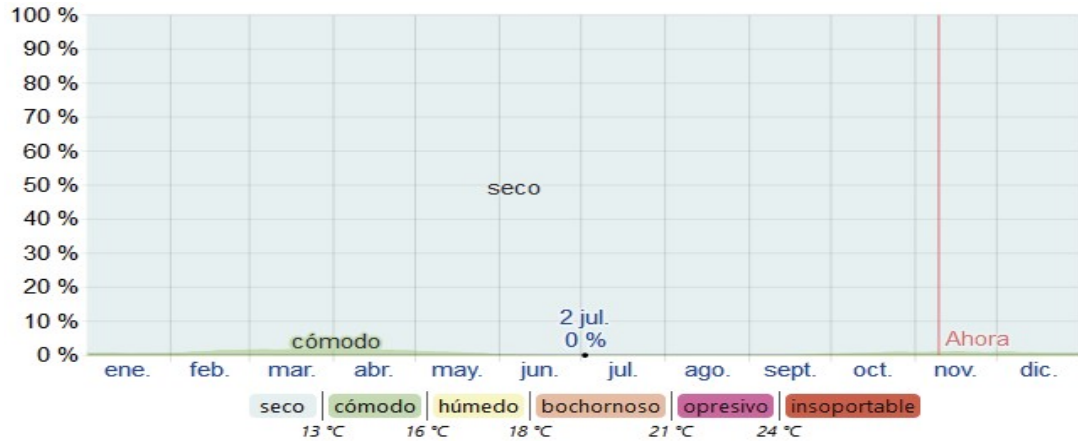
Fuente: Porcentajes de probabilidad de precipitaciones sobre el cantón Ambato, tomada de Spark (2021).

Humedad, relativa más alta es en febrero y diciembre con el 85% mientras que la humedad relativa más baja es en septiembre con el 77%. En cuanto al nivel

de humedad percibido es de 0% y no llega a variar considerablemente durante todo el año. (Spark, 2021).

Figura 10

Niveles de humedad en el cantón Ambato.

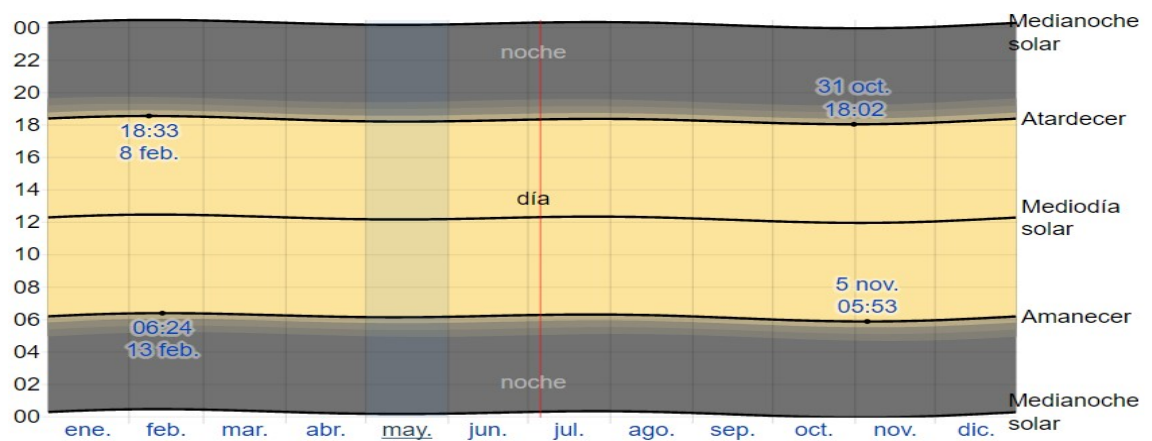


Fuente: Niveles de humedad, tomado de Spark (2021),

Asoleamiento: salida de sol temprano en Ambato es el 5 de noviembre a las 5:53 mientras la tardía del sol es el 13 de febrero a las 6:24. La puesta más temprana es el 31 de octubre a las 18:01 y la más tardía es el 8 de febrero a las 18:33. (Spark, 2021). El equinoccio es el 22/09/2021 y el solsticio es el 21/12/2021.

Figura 11

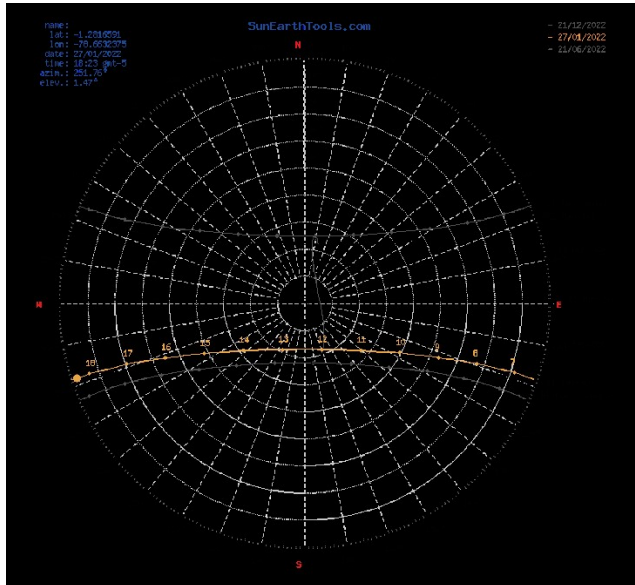
Salida y puesta del sol en el cantón Ambato



Fuente: Hora de salida del sol, según el mes en el cantón Ambato, tomada de Spark Tomado de Spark (2021).

Figura 12

Carta solar



Fuente: Carta solar obtenida de SunEarthTools.

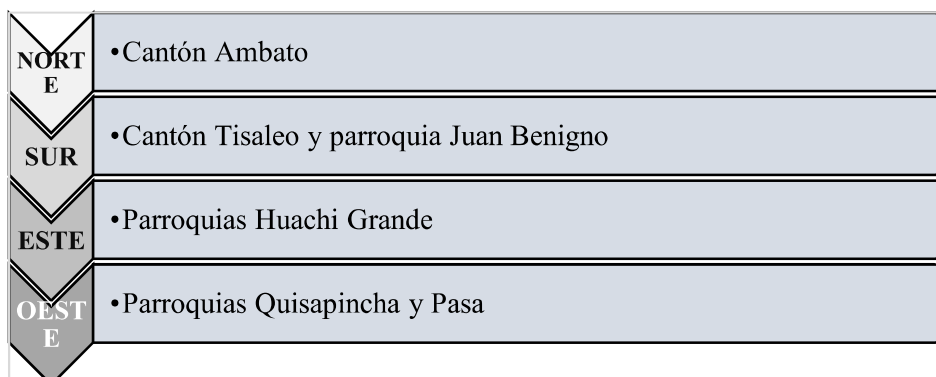
3.2.3 Estructura Geográfica

3.2.3.1 Aspectos de localización

3.2.3.1.1 Ubicación del terreno: El espacio a intervenir se encuentra en la sierra central del Ecuador, ubicada al Sur del cantón Ambato en el kilómetro 8 en la vía a Guaranda, provincia de Tungurahua. Geográficamente forma parte del cantón Ambato y llega a encontrarse desde la parte baja hacia los páramos. (PDOT, 2015).

Figura 13

Límites geográficos de la parroquia Santa Rosa

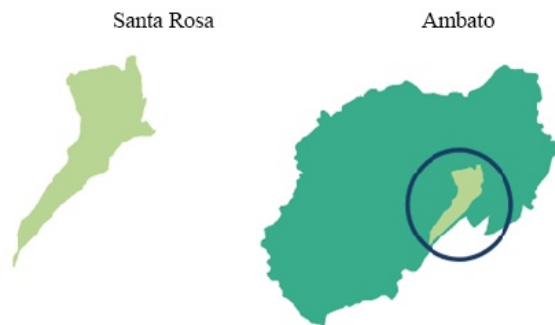


Elaboración: Límites geográficos de la parroquia Santa Rosa, elaborado por el investigador.

Fuente: PDOT

Figura 14

Zona de estudio



Elaboración: Elaborado por el investigador.

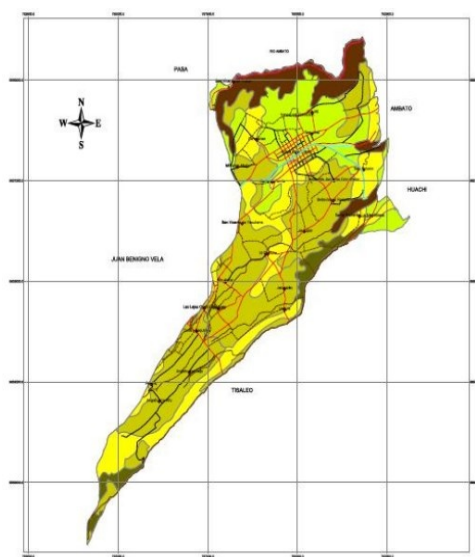
Fuente: IGM

3.2.3.1.2 Localización geográfica: Esta parroquia tiene una superficie territorial de 31351.08 km² el cual se encuentra organizada por barrios y comunidades, “está situada a 3.222m metros de altitud, en cambio la latitud es: -1.28333 y su longitud de Longitud: -78.6667” (PDOT, 2015).

3.2.3.1.3 Modalidad geográfica: Santa Rosa llega a ser un lugar privilegiado por la influencia geográfica que parte desde la parte baja del Cantón hasta los páramos de la parroquia que son conformados por comunidades, pendientes.

Figura 15

Pendientes en la parroquia Santa Rosa.

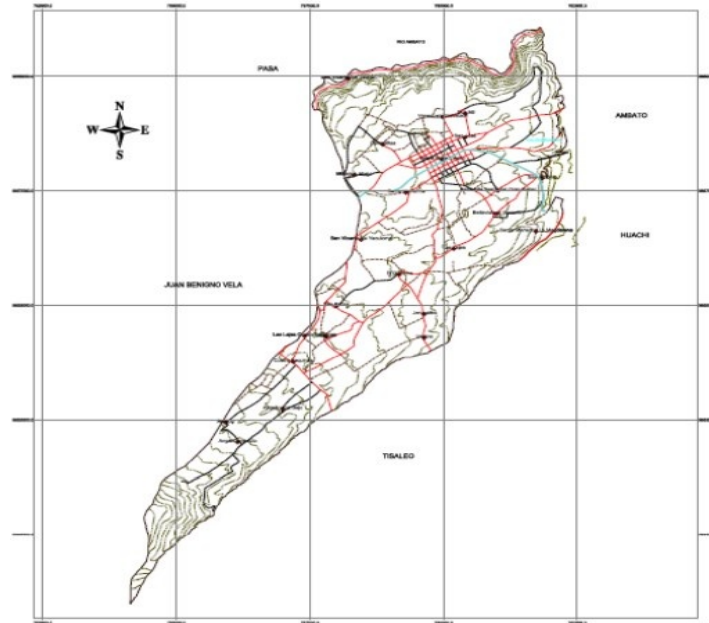


Fuente: Ubicación geográfica de las pendientes ubicadas en la parroquia Santa Rosa, tomada del PDOT.

3.2.3.1.4 Aspectos Topográficos

Figura 16

Curvas de nivel de la parroquia Santa Rosa

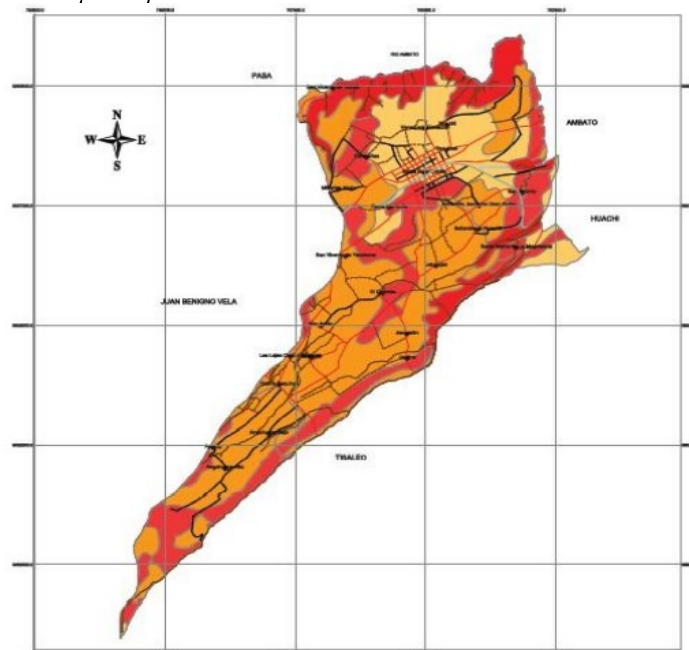


Fuente: Curvas de nivel de la Parroquia Santa Rosa, tomada del PDOT.

3.2.1.3.1.5 Aspectos Geológicos

Figura 17

Erosión del suelo en la parroquia Santa Rosa



Fuente: Erosión del suelo presente en la parroquia Santa Rosa, obtenida del PDOT.

3.2.1.3.1.6 Aspectos Hidrológicos

Tabla 1

Cuerpos de agua de la parroquia Santa Rosa

Tipología	Actividades permitidas
Cuerpos de agua	Cuencas y microcuencas, ríos, arroyos, ciénegas, lagunas, canales de agua y desagües, represas, ojos de agua.

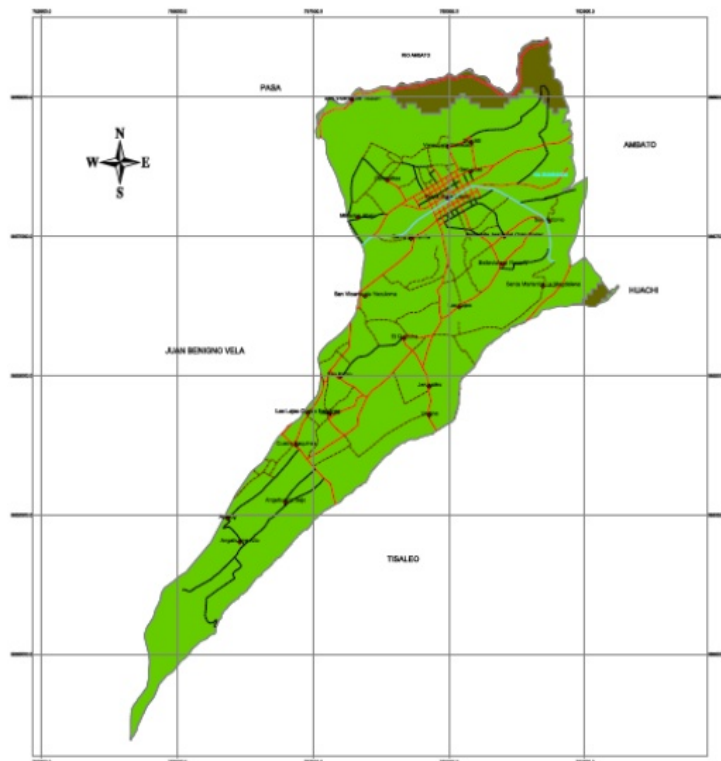
Elaboración: Cuerpos de agua presentes en la parroquia Santa Rosa, elaborado por el investigador.

Fuente: PDOT

3.2.1.3.1.7 Aspectos Orográficos

Figura 18

Geomorfología de la parroquia Santa Rosa



Fuente: Geomorfología, aspectos orográficos de la parroquia Santa Rosa, obtenida del PDOT.

3.2.4 Estructura Ecológica

3.2.4.1 Flora

Paisaje: Existe gran diversidad de plantas nativas, al igual que muchas plantas exóticas que se han adaptado de una manera formidable debido al clima adaptado excepcionalmente.

En los predios de la parroquia Santa Rosa existe gran diversidad de cultivos que se extienden desde la parte baja hasta los páramos. (PDOT, 2015).

Tabla 2

Plantas nativas y exóticas de la parroquia Santa Rosa

Nombre Vulgar	Nombre Científico
Liquen fruticoso	<i>Usnea Barbata</i>
Trébol	<i>Trifolium repens</i>
Floripondio	<i>Brugmancia arbórea</i>
Sigse	<i>Cortaderia jubata</i>
Eucalipto	<i>Eucaliptus globulus</i>
Capulí	<i>Prunus serótina</i>
Atzera	<i>Cannaed dulis</i>
Salvia	<i>Salvia sp</i>
Tuna	<i>Opuntia ficus-indica</i>
Penco Chahuarquero	<i>Agave americana</i>
Nogal	<i>Juglans neotropica</i>

Elaboración: Plantas que se pueden encontrar en Santa Rosa, elaborado por el investigador.

Fuente: PDOT

3.2.4.2 Plantas medicinales y cultivos

Tabla 3

Plantas medicinales y cultivos de la Parroquia Santa Rosa

Nombre Vulgar	Nombre Científico	Nombre Vulgar	Nombre Científico
Maíz	<i>Zea mays</i>	Arveja	<i>Pisum sativum</i>
Papa	<i>Solanum tuberosum</i>	Fréjol	<i>Vicia faba</i>
Mellocos	<i>Ullucus tuberosum</i>	Ortiga negra	<i>Urtica urens</i>
Zanahoria	<i>Daucus carota</i>	Ruda	<i>Ruta graveolens</i>
Ocas	<i>Oxalis tuberosa</i>	Sábila	<i>Aloe vera</i>
Moras	<i>Rubus glaucus</i>	Lengua de vaca	<i>Rumex crispus</i>
Frutillas	<i>Fragaria vesca</i>	Diente de leo	<i>Taraxacum officinale</i>

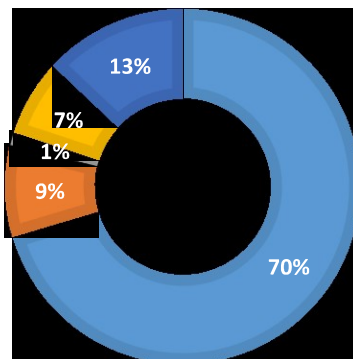

Quinua	<i>Chenopodium quinoa</i>	Llantén macho	<i>Planta golanceolata</i>
--------	---------------------------	---------------	----------------------------

Elaboración: Plantas y cultivos de la parroquia Santa Rosa, elaborado por el investigador.
Fuente: PDOT

Protección: en cuanto a la conservación de los páramos forma parte del modelo de gestión de Tungurahua el cual se destaca por la intervención de los moradores de los pueblos indígenas de Santa Rosa como protectores de las fuentes naturales de agua, de igual manera existen bosque en el que se siembra pino con el fin de tener explotación en la parroquia y un área conservada para la vegetación natural. (PDOT, 2015).

Figura 19

Bosques de la parroquia Santa Rosa

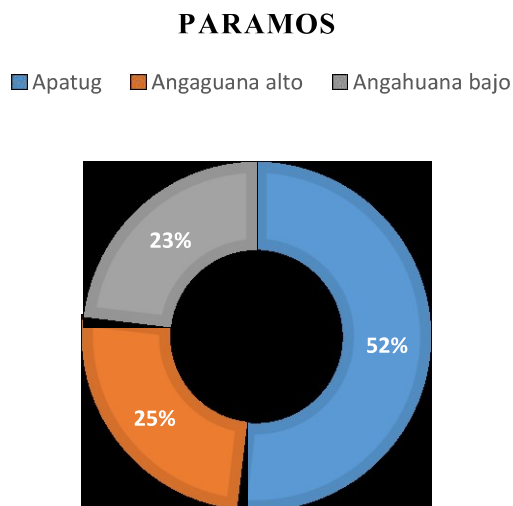


Elaboración: Distribución porcentual de los distintos tipos de bosques que se pueden hallar en Santa Rosa, elaborado por el investigador.

Fuente: PDOT

Figura 20

Páramos de la parroquia Santa Rosa



Elaboración: Porcentaje de paramos que se pueden hallar en la Parroquia Santa Rosa, elaborado por el investigador.

Fuente: PDOT

3.2.4.3 Fauna

Silvestre: La vida silvestre tiene buena condición de vida ya que Santa Rosa tiene zonas sin habitar y una de ellas y la principal es los páramos donde los animales llegan a desarrollarse con cierta libertad y diversidad, en la zona urbana ciertos animales sobre todo pájaros se han adaptado excepcionalmente. (PDOT, 2015).

Tabla 4

Fauna de la parroquia Santa Rosa

Nombre Común	Nombre científico
Chucuri	<i>Mustela frenata</i>
Conejo	<i>Sylvilagus brasiliensis</i>
Raposa	<i>Didelphis albiventris</i>
Ratón andino de páramo	<i>Thomasomys rhoadsi</i>
Búho	<i>Asio stygius</i>
Curiquingue	<i>Phalcoboenus carunculatus</i>

Mirlo	<i>Turdus chiguanco</i>
Lechuza campanaria	<i>Tito alba</i>

Elaboración: Lista de diferentes especies de animales que se hallan en la parroquia Santa Rosa, elaborado por el investigador.

Fuente: PDOT

3.2.5 Ciclos Ecológicos

3.2.5.1 Niveles de contaminación

En la parroquia de Santa Rosa se creó un parque industrial el cual se encuentra a 1km de la centralidad, estas infraestructuras generar gases el cual contaminan el ambiente de la parroquia.

Este parque industrial se encuentra conformado por 19,7 hectáreas de terreno el cual llega a ser visible desde la vía Ambato – Guaranda. El año de apertura fue en el 2015 y se encuentra conformado por 49 lotes aproximadamente de 2000 m2 cada lote y actualmente 21 empresas que operan (Comercio, 2018).

Figura 21

Parque industrial de la parroquia Santa Rosa



Fuente: Parque Industrial de la parroquia Santa Rosa, obtenida por el investigador

Higienización del medio; La municipalidad de Ambato tenía como finalidad mejorar el servicio de recolección de basura a través del sistema contenerizado en la parroquia de Santa Rosa. Las rutas se ampliaron y los camiones encargados de recolectar la basura tienen mayor capacidad al contar con 12 toneladas por lo cual ya facilita la recolección de basura de la parroquia (La Hora, 2019).

Ciclos de regeneración ambiental: Existe un fuerte impacto en aguas residuales de curtiembres y textilerías en la parroquia de Santa Rosa y el alcantarillado no abastece de manera correcta, se está mejorando el proceso de

tratamiento de desechos para descontaminación de agua residual con el fin de procesarla de mejor manera (La Hora, 2019).

Figura 22

Sistema de aguas residuales en la parroquia Santa Rosa



Fuente: Trabajos realizados por Emapa, imagen obtenida del comercio.

3.2.6 Contexto urbano

La zona de estudio conforma el casco céntrico de la parroquia de Santa Rosa el cual se encuentra ubicado a 8km de Ambato, esta zona de estudio se encuentra con deterioro urbano que va afectándose al pasar el tiempo ya que no se le da un correcto tratamiento y cuidado por parte de los moradores y gobernadores, en cuanto a la normativa las edificaciones se encuentran pareadas en su mayor parte y sin retiros frontales y con una altura limita de 9 m. La parte paisajista de la parroquia se la evidencia a las afueras ya que son zonas sin consolidación y con gran vegetación y desniveles, mientras que la centralidad se encuentra consolidada con pocos espacios verdes y bajos elementos naturales que lleguen a formar parte del diseño de aceras y equipamientos públicos.

3.2.7 Redes de Infraestructura

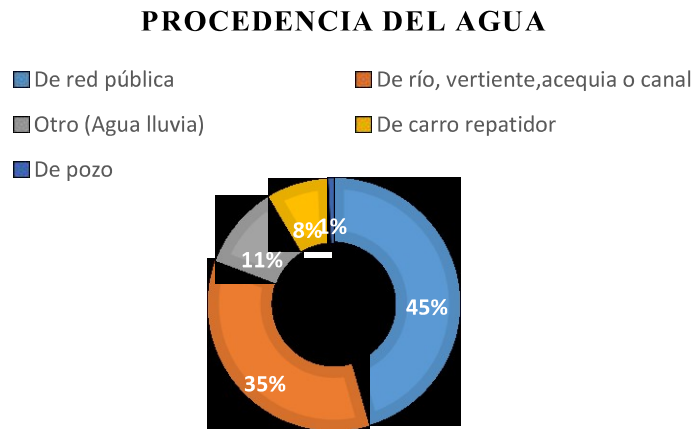
Calidad operativa del sistema urbano.

3.2.7.1 Servicios Municipales

Agua: en la parroquia Santa Rosa el primordial abastecimiento de agua para el consumo de sus moradores es a través de la red pública con un 45.56% el cual llega hacer deficiente ya que existen sectores sin esta infraestructura y acuden a otros modos para poder abastecerse de agua.

Figura 23

Procedencia del agua en la parroquia Santa Rosa



Elaboración: Porcentajes de procedencia del agua que se utiliza en la parroquia Santa Rosa, elaborado por el investigador.

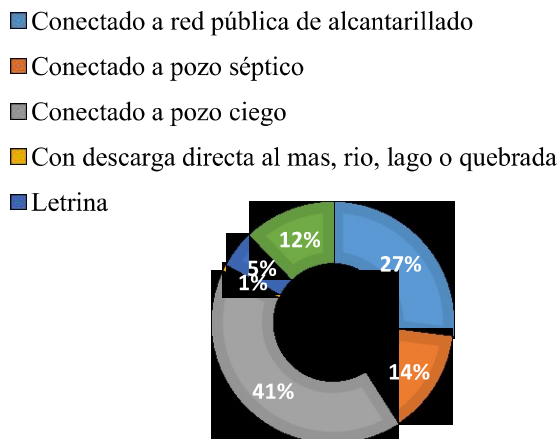
Fuente: PDOT

Drenaje: En cuanto a la eliminación de excretas se evidencia que el pozo ciego es el más utilizado en la parroquia con el 41.46% mientras que el alcantarillado cubre un 27.07% el cual es escaso para la parroquia de Santa Rosa y no cumple con las necesidades de los moradores.

Figura 24

Drenaje de la Parroquia Santa Rosa

ELIMINACIÓN DE EXCRETAS



Elaboración: Tipos de drenajes que existen en Santa Rosa, elaborado por el investigador.

Fuente: PDOT

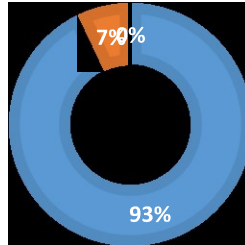
Energía eléctrica: La red de empresa eléctrica de servicio público cuenta con el 93% de viviendas que adquieren este servicio el cual llega a satisfacer las necesidades de la población.

Figura 25

Servicio de energía eléctrica de la parroquia Santa Rosa

ENERGÍA ELÉCTRICA

■ Red de empresa eléctrica de servicio público ■ Otro ■ No tiene



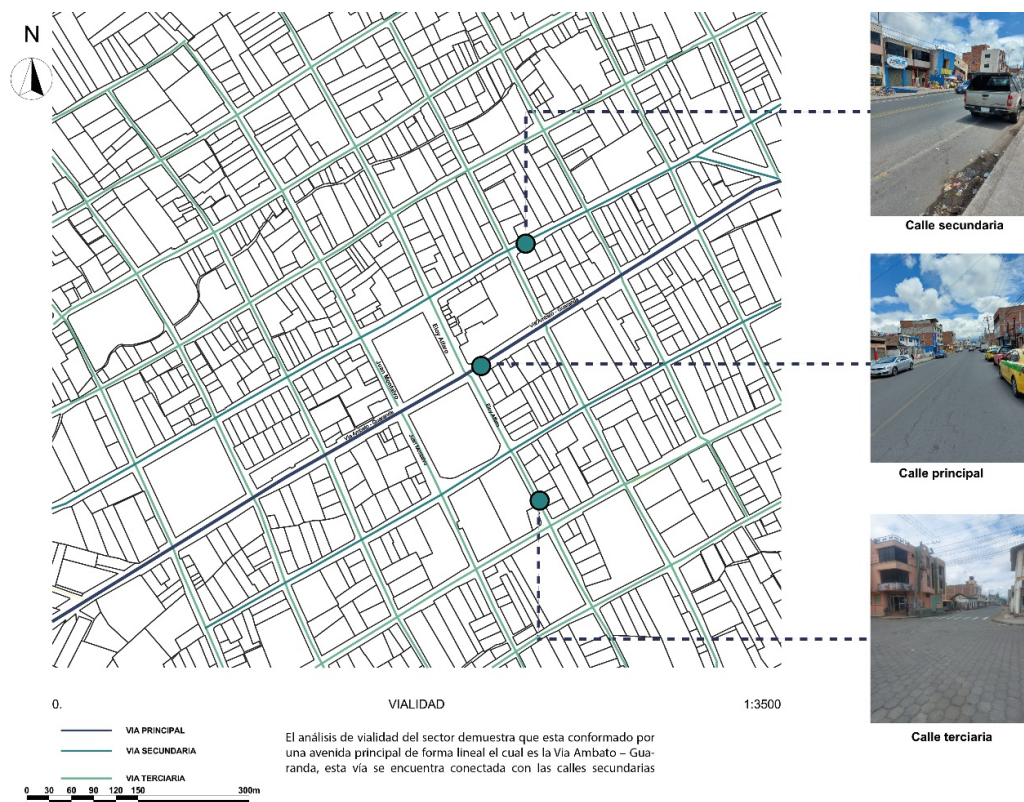
Elaboración: Red eléctrica en la parroquia Santa Rosa, elaborado por el investigador.

Fuente: PDOT

3.2.7.2 Vialidades

Figura 26. Vías de la parroquia Santa Rosa

Vías de la parroquia Santa Rosa

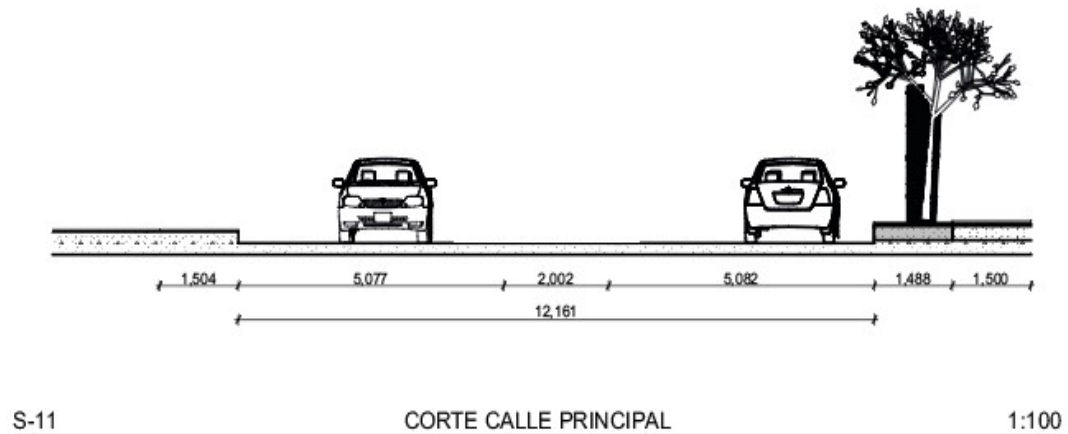


Elaboración: Vías de la parroquia Santa Rosa, elaborado por el investigador.

Fuente: Catastral Ambato.

Figura 27

Corte de la vía principal de la parroquia Santa Rosa



Fuente: Corte vial que presenta la calle principal de la parroquia Santa Rosa, elaborado por el investigador.

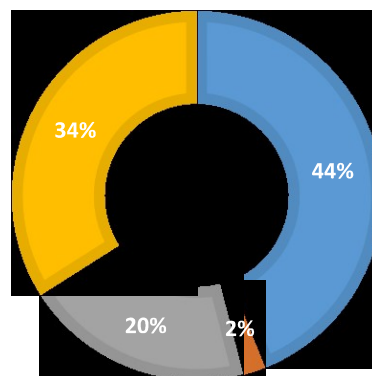
Pavimentos y banquetas: en cuanto a las vías de la parroquia el 44% llegan hacer de asfalto, estas vías se encuentran en el casco céntrico de la parroquia y en las conexiones con las comunidades.

Figura 28

Vías y tipos de rodadura de la parroquia Santa Rosa

VÍAS Y TIPOS DE RODADURA

■ Asfaltado ■ Adoquinado ■ Empedrado ■ Tierra



Elaboración: Tipo de vías y rodadura de la Parroquia Santa Rosa, elaborado por el investigador.

Fuente: PDOT

3.2.7.3 Sistema de transporte

Figura 29

Transporte y nudos conflictivos de la parroquia Santa Rosa



Elaboración: Redes de transporte y conflictos en la parroquia Santa Rosa, elaborado por el investigador.

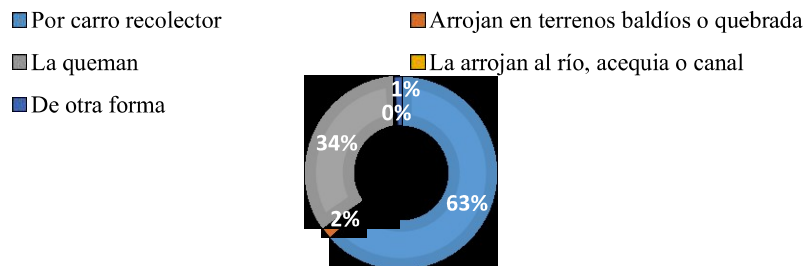
Fuente: Catastral Ambato.

Control de desechos: como principal eliminación de basura es a partir del carro recolector con un 63% el cual no funciona en las partes altas de la parroquia y una de las consecuencias es el acceso ya que son vías estrechas y de tierra.

Figura 30

Desechos de la parroquia Santa Rosa

DESECHOS



Elaboración: Tipos de desechos que se arrojan en Santa Rosa, elaborado por el investigador

Fuente: PDOT

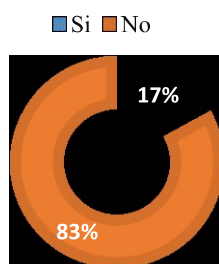
3.2.8 Servicios de apoyo

3.2.8.1 Comunicaciones: Telefonía fija y móvil: Los servicios de telefonía convencional comprenden el 17% de viviendas que poseen este servicio mientras que la telefonía fija llega a hacer el 56% de ciudadanos que poseen celular.

Figura 31

Telefonía fija de la Parroquia Santa Rosa

TELEFONÍA FIJA



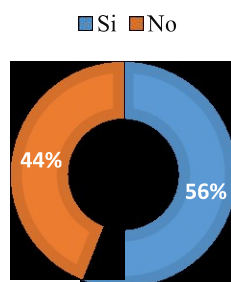
Elaboración: Nivel porcentual de las personas que poseen telefonía fija en la parroquia Santa Rosa, elaborado por el investigador.

Fuente: PDOT

Figura 32

Telefonía móvil de la parroquia Santa Rosa

TELEFONÍA MÓVIL



Elaboración: Nivel porcentual de las personas que poseen telefonía móvil en la parroquia Santa Rosa, elaborado por el investigador.

Fuente: PDOT

3.2.9 Dotación de equipamiento

3.2.9.1 Áreas habitacionales: Se analizó el casco central de la parroquia para evidenciar sus funciones e importancia de equipamientos.

3.2.9.2 Áreas de Trabajo: Artesanal que comprende manufacturas a media escala, se dedican más a la elaboración de artesanías talladas en madera el cual llevo a formar parte importante para el sector, los trabajos lo realizan hombres y mujeres y sus artesanías son vendidas a nivel provincial y nacional.

Figura 33

Puerta de madera



Fuente: Puertas de madera producidas en la parroquia Santa Rosa, obtenido del PDOT

Industrial. Existen establecimientos industriales como metal mecánica y tornos el cual tienen un impacto ambiental bajo y sus espacios de trabajo lo realizan en los patios de sus viviendas.

3.2.9.3 Metal mecánica en Santa Rosa

Figura 34

Metal mecánico



Fuente: Trabajador de Metal mecánica de Santa Rosa, obtenida por el investigador.

Figura 35

Torno mecánico



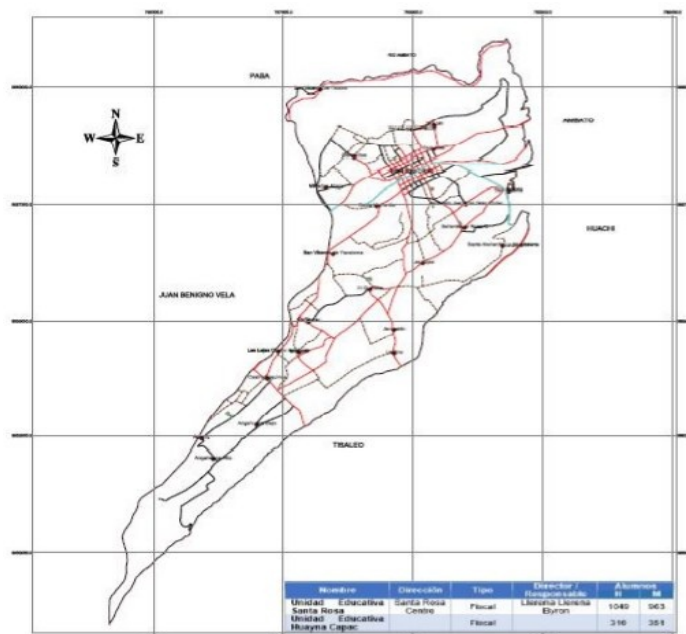
Fuente: Torno de la parroquia Santa Rosa, obtenida por el investigador.

3.2.9.4 Áreas de Educación

3.2.9.4.1 Pública

Figura 36

Unidades educativas de la parroquia Santa Rosa



Fuente: Unidades Educativas presentes en Santa Rosa, obtenida del PDOT

Tabla 5

Infraestructura de Unidades Educativas en Santa Rosa

Nombre	Baterías sanitarias	Espacios verdes	Bar	Sala de computación	Sala uso múltiple	Laboratorio	Biblioteca
Unidad Educativa Santa Rosa	X	X	X	X	X	X	X
Unidad Educativa Huayna Capac	X	X	X	X	X	X	X

Elaboración: Componentes de las unidades educativas en Santa Rosa, elaborado por el investigador

Fuente: PDOT

Figura 37

Unidad educativa Santa Rosa




Fuente: Unidad Educativa Santa Rosa y sus Autoridades, obtenido por el investigador.

Privada: existe una infraestructura escolar de educación inicial llamado rinconcito de ternuras que se encuentra ubicado en el centro de la parroquia y fue diseñado específicamente para niños de 3 a 5 años.

Figura 38

Unidad de educación inicial privada "Rinconcito de Ternura"



Fuente. Unidad Educativa Rinconcito de ternura, obtenido por el investigador.

3.2.9.4.2 Áreas de Recreación: Estos espacios se los encuentra en el casco céntrico de la parroquia el cual están en deterioro por falta de mantenimiento, estos espacios llegan hacer ocupados por moradores de toda parroquia y para eventos públicos.

Tabla 6

Área de recreación en la centralidad de Santa Rosa

Lugar	Equipamiento	Materialidad	Estado
Centro de Santa Rosa	Parque	Césped y adoquín	Bueno
Centro de Santa Rosa	Coliseo deportivo	Cemento	Regular

Elaboración: Áreas de recreación en el casco central de Santa Rosa, elaborado por el investigador
Fuente: PDOT

3.2.9.4.3 Áreas de Servicios: En la vía principal de Santa Rosa se logró evidenciar que el equipamiento predominante es el mixto ya que funciona como comercio y vivienda, generando fuerte comercio ya sea de víveres, salones de comida, ferreterías, farmacias, basares, tiendas, entre otros.

Figura 39

Uso de suelo del casco céntrico de Santa Rosa



Elaboración: Uso de suelo de la parroquia Santa Rosa, elaborado por el investigador.
Fuente: Catastral Ambato

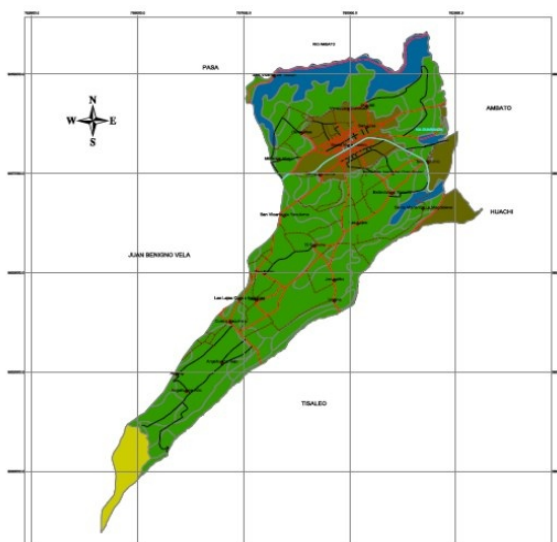
3.2.9.4.4 Áreas Rurales

3.2.9.4.4.1 Agrícolas: Esta actividad es desarrollada en casi todo Santa Rosa descartando los páramos de esta parroquia, esta actividad llega a hacer parte de las principales actividades que se generan en cuestión de trabajo. (PDOT, 2015)

3.2.9.4.4.2 Principales productos agrícolas: Hortalizas, Tubérculos, Flores, Frutas, entre otros. Estos productos son comercializados en la parroquia de Santa Rosa y en la ciudad de Ambato ya que llega a formar parte de una gran ocupación del suelo para esta actividad. (PDOT, 2015).

Figura 40

Uso de suelo de la parroquia Santa Rosa



Fuente: Uso de suelo de la parroquia Santa Rosa, obtenida del PDOT.

Tabla 7

Cultivos de la parroquia Santa Rosa

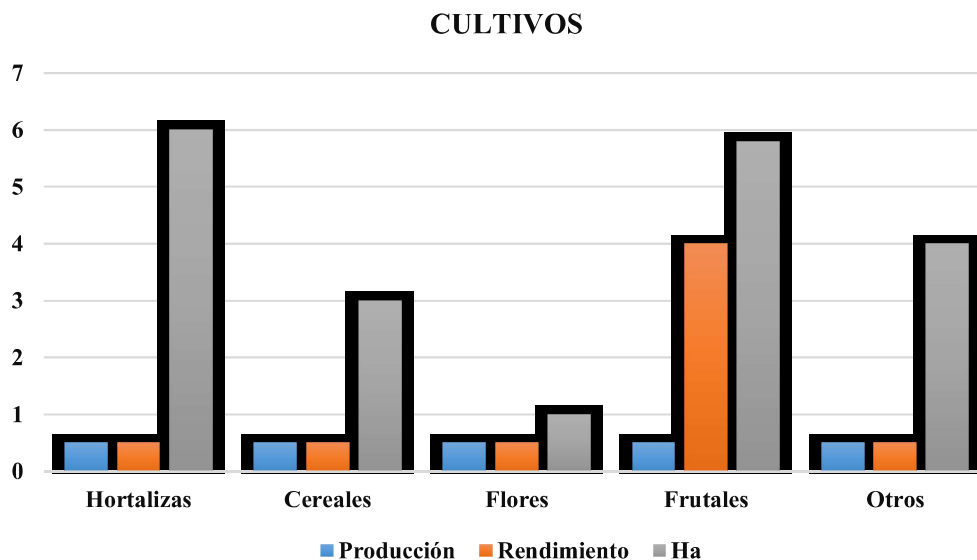
Cultivos	Hectáreas
Pastos cultivados	1315
Montes y bosques	180
Papa	110
Maíz	10
Claudia	60
Mora	100
Alfalfa	40
Zanahoria	10
Meloco	7
Fresa	30
Cebolla blanca	3
Flores	2

Elaboración: Cultivos en Santa Rosa, elaborado por el investigador

Fuente: PDOT

Figura 41

Hectáreas de Cultivos de la parroquia Santa Rosa



Elaboración: Cultivos en Santa Rosa, elaborado por el investigador

Fuente: PDOT

Figura 42

Agricultura de la parroquia

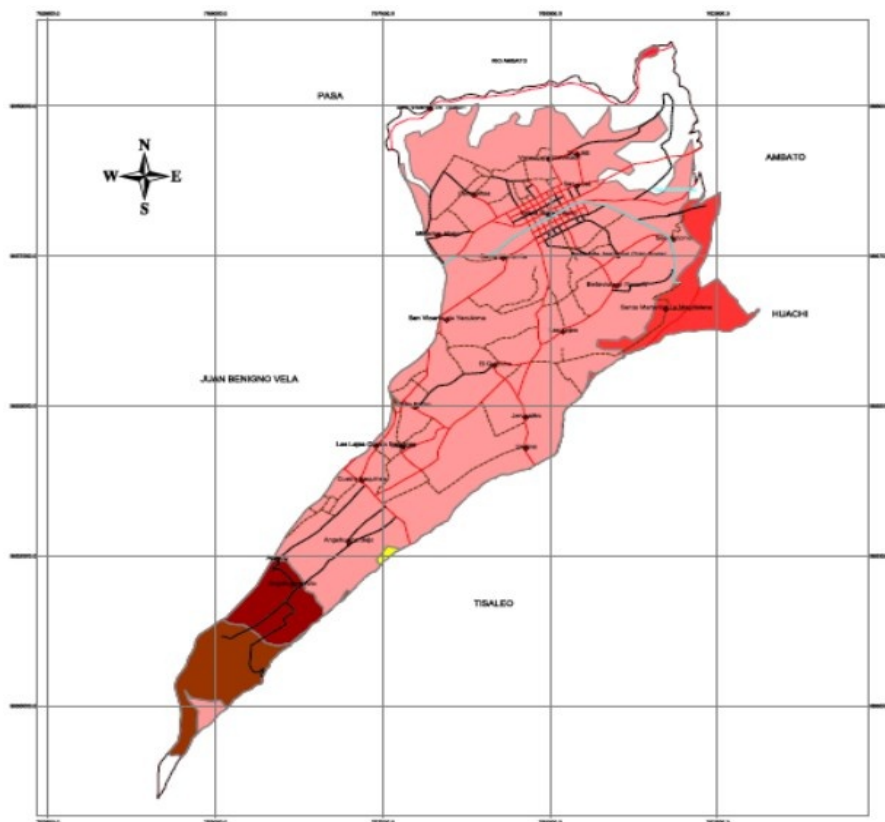


Fuente: Agricultora de la parroquia Santa Rosa, obtenido del PDOT.

Alrededor de 3000 hectáreas son utilizadas para agricultura por lo cual el 85% cuenta con riego por gravedad y el 15% cuenta con riego por goteo (PDOT, 2015).

Figura 43

Cultivos predominantes de la parroquia Santa Rosa



Fuente: Zonas donde se encuentran los cultivos predominantes de Santa Rosa, obtenido del PDOT.

Pecuarías: En Santa Rosa la población se enfoca a la crianza de animales como cuyes, conejos, aves, porcinos y ganado bovino. (PDOT, 2015).

Tabla 8

Cantidad de Animales en la parroquia Santa Rosa

Animales	Número aproximado
Aves	30000
Bovinos	5250
Conejos	43000
Cuyes	177000
Ovinos	9100
Porcinos	5520

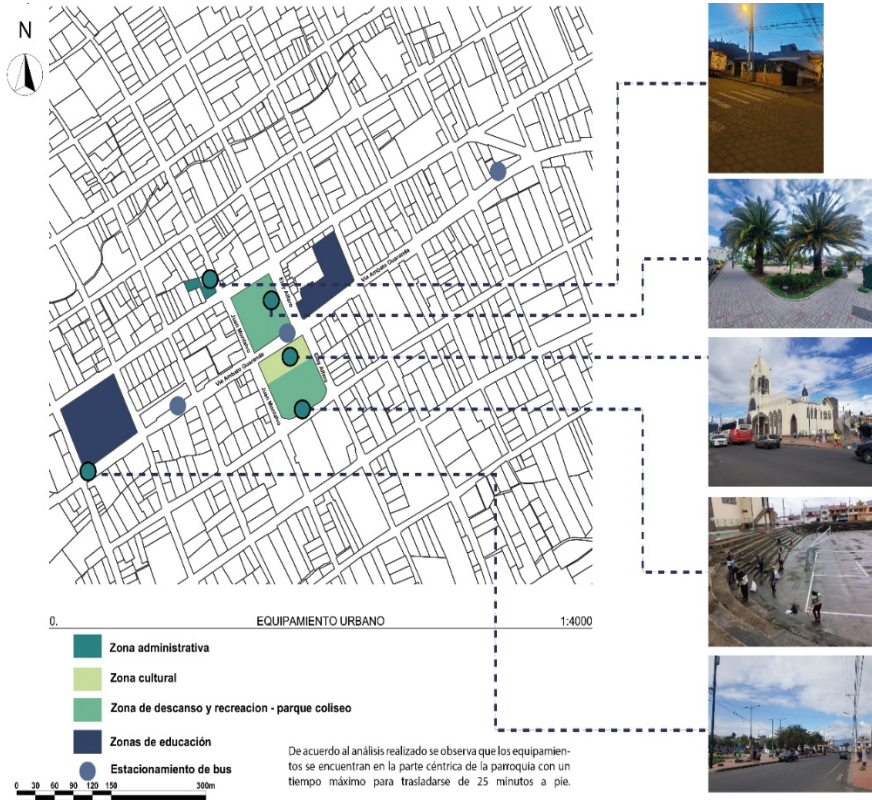
Elaboración: Tipo y cantidad de animales en Santa Rosa, elaborado por el investigador.

Fuente: PDOT

3.2.9.5.2 Valores urbanos

Figura 46.

Equipamiento urbano de la parroquia Santa Rosa



Elaboración: Equipamiento urbano en Santa Rosa, elaborado por el investigador.

Fuente: Catastral Ambato

Figura 47

Iglesia de la Parroquia Santa Rosa



Fuente: Iglesia y zona cultural de Santa Rosa, elaborado por el investigador.

Figura 48

Sitio Histórico de la parroquia Santa Rosa



Fuente: Monumento en la parroquia Santa Rosa, elaborado por el investigador.

3.2.10 Uso del suelo

Figura 49

Altura de edificaciones de la parroquia Santa Rosa



Elaboración: Altura de edificaciones en Santa Rosa, elaborado por el investigador

Fuente: Catastral Ambato

Figura 50

Espacios Llenos y vacíos de la parroquia Santa Rosa




Elaboración: Análisis de llenos y vacíos en Santa Rosa, elaborado por el investigador
Fuente: Catastral Ambato

3.2.11 Deterioro urbano

Figura 51

Vía en deterioro de la parroquia Santa Rosa



Fuente: Deterioro de la vía principal de Sant Rosa, obtenido por el investigador.

Figura 52

Espacios públicos en deterioro de la parroquia Santa Rosa



Fuente: Deterioro de aceras y espacios públicos de la parroquia Santa Rosa, obtenido por el investigador.

3.2.12 Contexto social

Santa Rosa llega a clasificarse por dos zonas, la zona baja que llega hacer conformada en el centro de la parroquia, los moradores que conforman el casco céntrico de la parroquia son gente mestiza el cual su idioma es el español y en gran parte se dedican a trabajos públicos y privados. En cuanto a la zona alta se destaca por la participación de gente indígena, los moradores de esta zona se dedican al cultivo y al comercio de verduras, papas, plantas medicinales y de animales como el cuy y conejo. En esta zona el idioma que predomina es el kichwa.

3.2.12.1 Estructura socioeconómica

3.2.12.1.1 Recursos

Naturales. En el censo del 2001 la agricultura formaba gran parte del comercio ya que tenía un 45% mientras que en el censo del 2010 se pudo analizar que bajo este comercio al 30% por causa de diversos inconvenientes. (PDOT, 2015).

Figura 53

Recursos naturales no renovables (minas)



Fuente: Mina de ripio de la parroquia, obtenido del PDOT

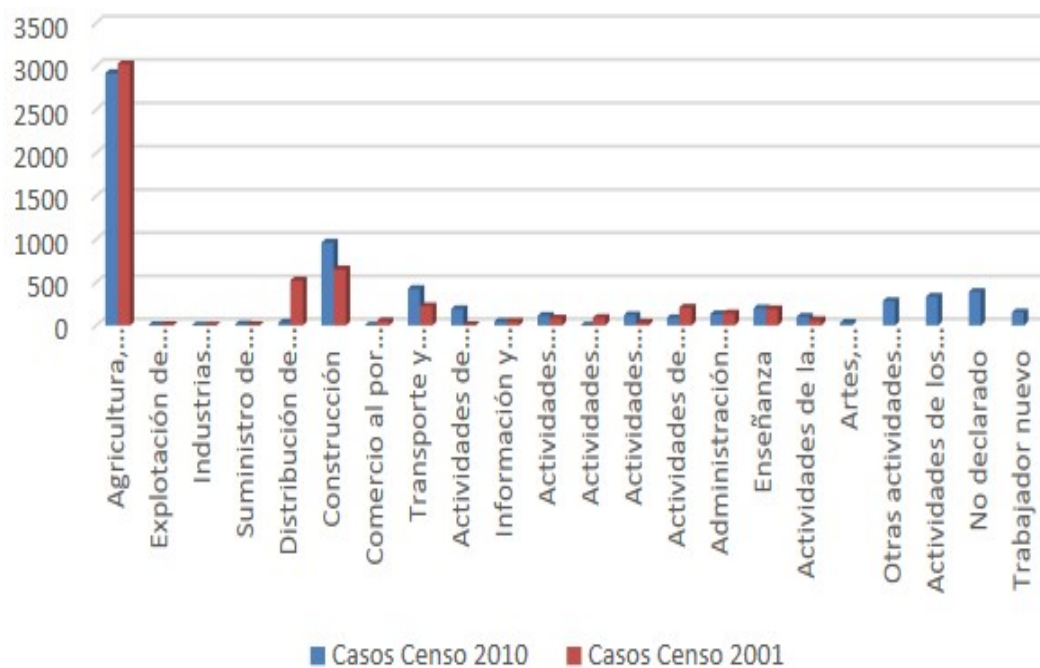
3.2.12.1.2 Actividades productivas

- Primaria: agricultura y ganadería
- Secundaria: constructoras
- Terciaria: comercio, transporte, mercado, supermercado, ferretería, farmacia, laboratorio, escuela, restaurante.

3.2.12.1.3 Rama de actividades

Figura 54

Rama de actividades de la parroquia Santa Rosa



Fuente: Principales oficios y su nivel de participación en la Parroquia, obtenido del PDOT

3.2.12.1.4 Población económica

Tabla 9

Población económicamente activa de la parroquia Santa Rosa

Población económicamente activa				
Edad	Hombre	Mujeres	Total	Porcentaje
10 – 14 años	1065	1051	2116	14,28
15- 19 años	1042	1088	2130	14,38
20 – 24 años	1067	987	2052	13,86
25 – 29 años	932	937	1869	12,61
30 – 34 años	694	761	1455	9,82
35 – 39 años	596	698	1294	8,73
40 – 44 años	507	568	1075	7,26
45 – 49 años	401	485	886	5,98
50 – 54 años	346	364	710	4,79
55 – 59 años	307	349	656	4,43
60 – 64 años	251	321	572	3,86

Elaboración: Población económica activa en Santa Rosa, elaborado por el investigador

Fuente: PDOT

- Activa: En Santa Rosa los jóvenes son la mayor parte de la población en edad que trabaja en la que se encuentra entre los 10 a 39 años por lo que llega a comprender el 66% (PDOT, 2015).
- Inactiva: En esta parte existe gente de tercera edad por lo cual dejan de trabajar y llegan a vivir de sus arriendos, de igual manera jóvenes que se dedican netamente al estudio (PDOT, 2015).

3.2.12.1.5 Tasas de empleo

Tabla 10

Tasa de empleo de la parroquia Santa Rosa

OCUPACIÓN	SANTA ROSA			
	Censo 2001		Censo 2010	
Categoría de ocupación	Casos	%	Casos	%
Empleado y obrero del Estado, Gobierno, Municipio, Consejo Provincial, Juntas Parroquiales.	182	2,53	455	4,76
Empleado u obrero privado	2,147	29,79	2,975	31,15
Jornalero o peón	603	8,37	1,547	16,20
Patrono	612	8,49	207	2,17
Socio			56	0,59
Cuenta propia	3,194	44,32	3,670	38,43

Trabajador no remunerado			124	1,30
Empleado doméstico	63	0,87	322	3,37
Se ignora	406	5,63	194	2,03

Elaboración: Tasa de empleo en Santa Rosa, elaborado por el investigador

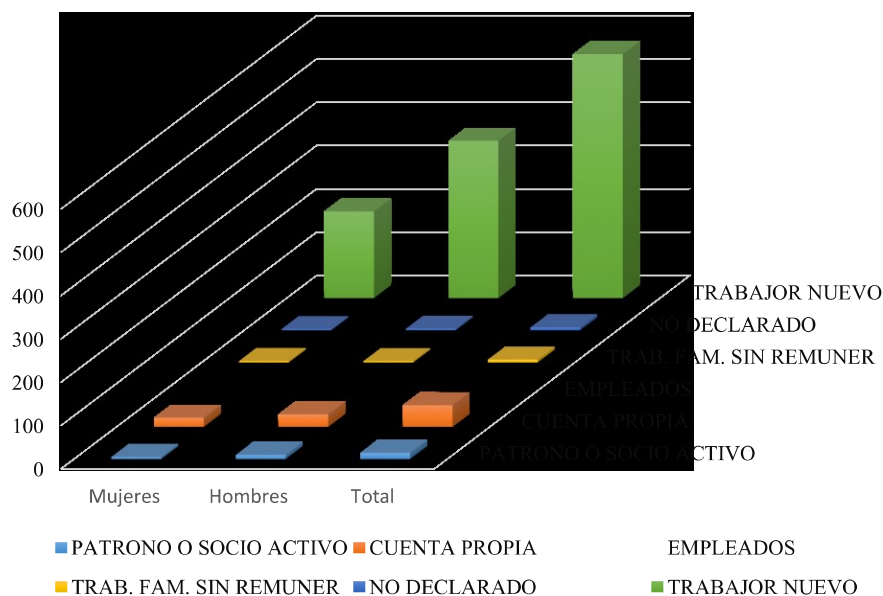
Fuente: PDOT

3.2.12.1.6 Relaciones de producción

Formas de organización: Depende de cómo se va organizar a nivel zonal, distrital o circuital, es decir, en una organización entran varios actores en este caso de estudio se ha delimitado la categoría de ocupación de la parroquia Santa Rosa.

Figura 55

Categoría de ocupación de la parroquia Santa Rosa



Elaboración: Porcentaje de empleos en Santa Rosa, elaborado por el investigador

Fuente: PDOT

Formas de comercialización: Las personas indígenas llegan a realizar el trueque ya que es una práctica ancestral que lo va realizando con el fin de sustituir las necesidades que tiene cada persona o en general que sería la comunidad.

Figura 56

Comercio informal de la parroquia Santa Rosa



Fuente: Comercio informal, obtenido por comerciante ambulante.

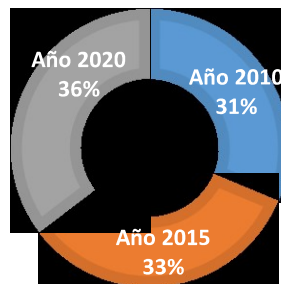
3.2.13 Estructura social

3.2.13.1 Aspectos demográficos

Número de habitantes: La población en el año 2020 en la parroquia de Santa Rosa es de 24661 habitantes y se logra diferenciar un crecimiento poblacional moderado ya que en el año 2015 fue de 23245 habitantes y en el año 2010 el número de población fue de 21810. (PDOT, 2015).

Figura 57

Porcentaje poblacional de la parroquia Santa Rosa

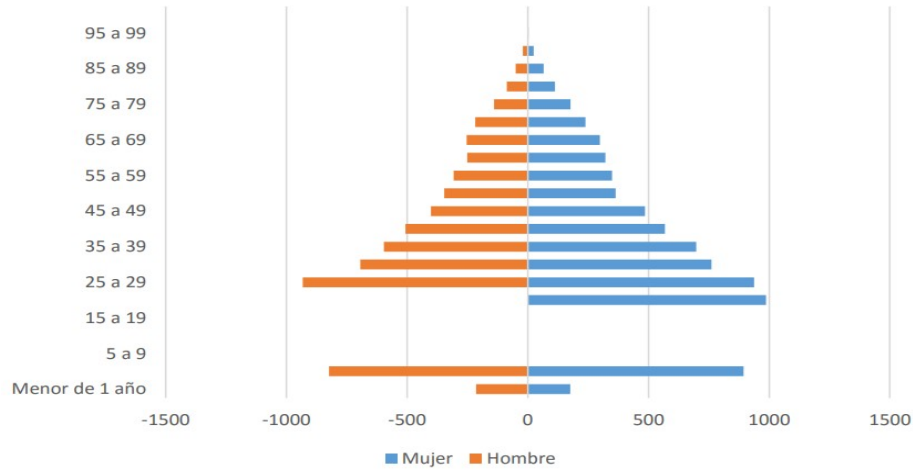


Elaboración: Población de Santa Rosa a través de distintos años, elaborado por el investigador.
Fuente: PDOT

3.2.13.2 Pirámide de edades

Figura 58

Censo de grupos quinquenales de la parroquia Santa Rosa



Elaboración: Grupos quinquenales y porcentajes en Santa Rosa, elaborado por el investigador.

Fuente: PDOT

- Composición familiar: El número promedio de familias que predominan en la parroquia de Santa Rosa es de 4 personas
- Grupos étnicos: Existen comunidades conformadas por grupos de indígenas el cual llegan a conformar el 29,03%.

Tanto los hombres como las mujeres indígenas que llegan habitar en las comunidades se los puede reconocer de manera fácil por su vestimenta y su lenguaje que es el Kichwa.

Tabla 11

Vestimenta de la mujer de la zona alta de Santa Rosa

Vestimenta de la mujer	Significado
Sombrero de lana blanco	Representa la pureza de la raza
Orejas	Representa la adoración a la serpiente
Collar	Representa la sangre derramada en luchas contra invasores
Camisa blanca bordada	Representa la claridad del día y la naturaleza que los rodea
Faja	Representa el Arte de la figura de los animales del Ecosistema
Anaco y Bayeta	Representa el luto que guardan por la matanza del pueblo indígena
Prendedor	Representa un arma de defensa tiene tallado el sol, luna o estrellas
Shigras	Representa la paz, tranquilidad y la elegancia de la mujer indígena
Alpargatas	Representa el antiguo calzado utilizado por los Reyes y Caciques

Elaboración: Vestimenta que utiliza la mujer indígena en Santa Rosa, elaborado por el investigador.

Fuente: PDOT

Tabla 12*Vestimenta del hombre de la zona alta de Santa Rosa*

Vestimenta del hombre	Significado
Sombrero blanco	Sabiduría
Poncho negro o rojo	Rebeldía, paz y valentía y sus franjas representan el arco iris
Camisa y pantalón	Pureza y tranquilidad del pueblo indígena

Elaboración: Vestimenta que utiliza el hombre indígena en Santa Rosa, elaborado por el investigador.

Fuente: PDOT

3.2.13.3 Aspectos de densidad

Densidad de población: De acuerdo al análisis de densidad permite radicar la inclinación de ocupación de suelo de la parroquia de Santa Rosa y luego la demanda de suelo urbanizable. En el año 2010 Santa Rosa tiene una densidad demográfica de 2165 y en el año 2015 su densidad demográfica es de 2396 (PDOT, 2015).

Tabla 13*Propiedad de las viviendas ubicadas en Santa Rosa*

Tenencia de propiedad de la vivienda	Casos	%
Propia y totalmente pagada	3,772	64.24
Propia y la está pagando	299	5.09
Propia (Regalada, heredada o por posesión)	460	7.84
Prestada o cedida	771	13.14
Por servicios	24	0.41
Arrendada	540	9.20
Anticresis	3	0.05

Elaboración: Tipos de propiedades ubicadas en Santa Rosa, elaborado por el investigador.

Fuente: PDOT

Áreas de asentamientos: De acuerdo al registro del GAD parroquial de Santa Rosa existen 24 barrios que son los siguientes:

Tabla 14*Barrios de la parroquia Santa Rosa*

Barrios
Bellavista el Rosario
Bellavista Jesús del Gran Poder
Carmelitas
Centro
Los Álamos
Cóndor Loma

Dos Mil
Guayaquil
Las Américas
Las Lajas
Santa Marianita
Primavera
San José
Venezuela Centro
Venezuela Elevación
Venezuela Sur
San Antonio
Urdina
Jerusalén
Lomas de Garcés
Centro Sur
Panorama del Sur
Nuevos Horizontes
Jardines del Bosque

Elaboración: Barrios que forman parte de la parroquia Santa Rosa, elaborado por el investigador.
Fuente: PDOT

De igual manera existen diez comunidades. Ver tabla 15.

Tabla 15

Comunidades de la parroquia Santa Rosa

Comunidades
Angahuana Alto
Angahuana Bajo
Apatug
Cuatro Esquinas
El Quinche
San Pablo
Yaculoma San Vicente
Misquilli
Miñarica San José
Miñarica Elevación

Elaboración: Comunidades que forman parte de la parroquia Santa Rosa, elaborado por el investigador.

Fuente: PDOT

Organización social: En cuanto a la organización en las comunidades y en los barrios son distintas y cada una va elegida de acuerdo a los moradores; Tanto los barrios como las comunidades realizan reuniones para tramitar obras con el fin de cubrir las necesidades que tienen los miraderos.

Figura 59

Conformación de barrios y comunidades en Santa Rosa

Barrios	Comunidades
<ul style="list-style-type: none">• La organización de los barrios se encuentran representados por:<ul style="list-style-type: none">• Presidente• Vicepresidente• Tesorero• Secretaria	<ul style="list-style-type: none">• Las comunidades se encuentran conformadas habitantes indígenas que se encuentran organizadas y regidas por:<ul style="list-style-type: none">• Cabildos

Elaboración: Conformación de barrios y comunidades en Santa Rosa, elaborado por el investigador.

Fuente: PDOT

3.2.13.4 Origen e incremento poblacional

Figura 60

Población de la parroquia Santa Rosa



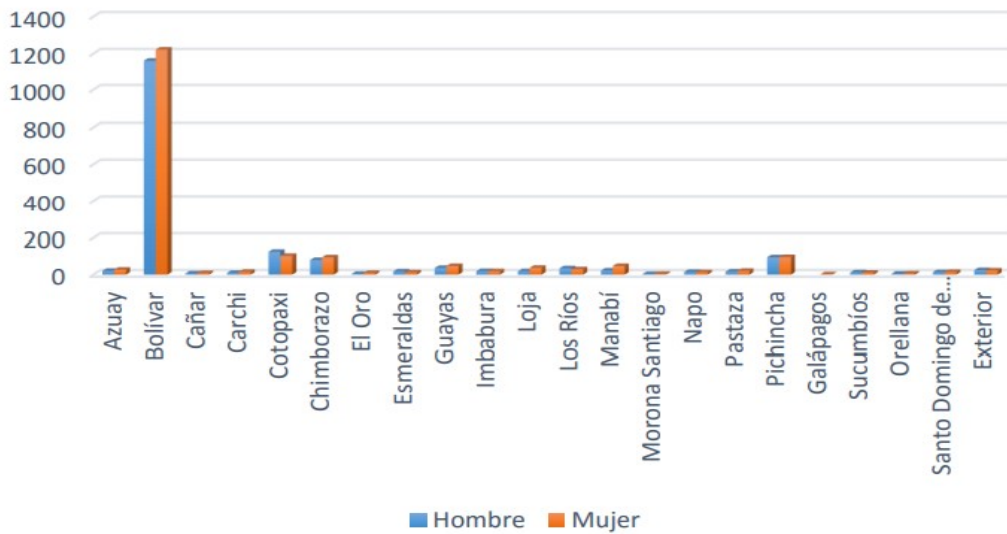
Elaboración: Población de Santa Rosa, elaborado por el investigador.

Fuente: PDOT

Población flotante: La inmigración a la parroquia de Santa Rosa se da por busca de trabajo, la principal provincia es Bolívar con el 66.5% seguida de Cotopaxi, Pichincha, Chimborazo (PDOT, 2015).

Figura 61

Inmigración por provincias

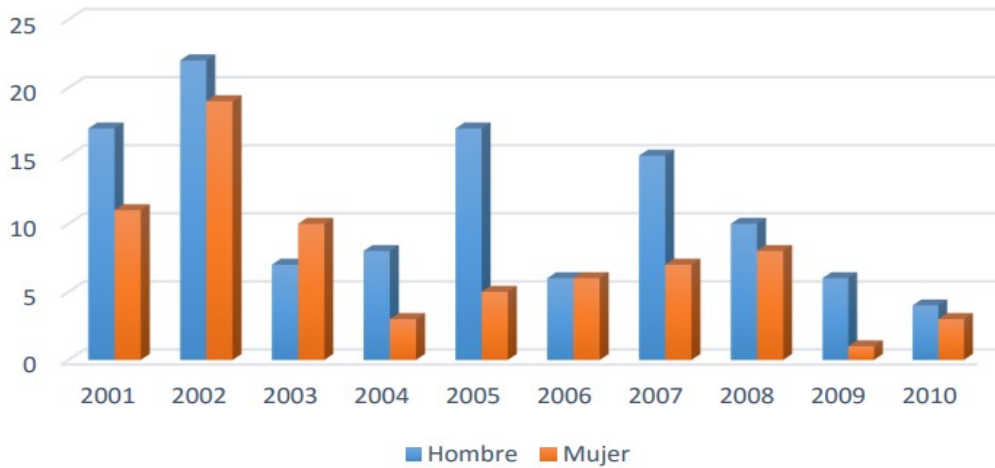


Fuente: Inmigración con respecto a las provincias del Ecuador en la parroquia Santa Rosa, obtenido del PDOT.

3.2.13.5 Dinámica migratoria de crecimiento

Figura 62

Migración de hábitat



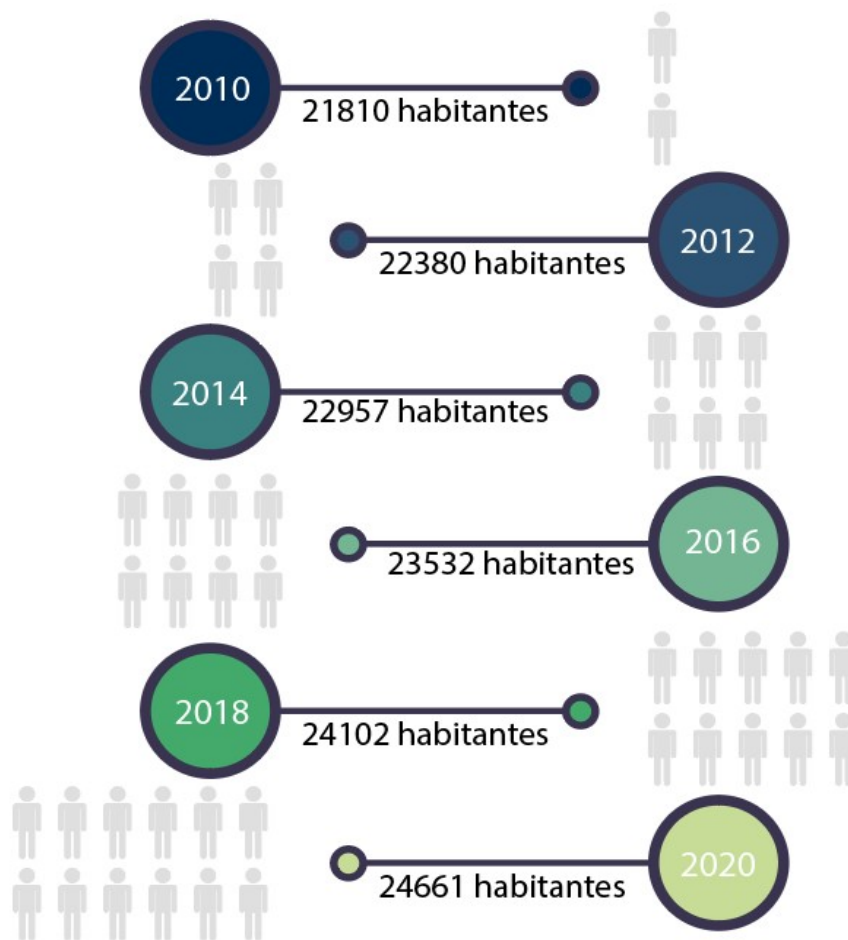
Fuente: Niveles de migración con respecto al sexo de los pobladores de Santa Rosa, obtenido del PDOT.

- Movilidad de población Origen – Destino: Los moradores de la parroquia Santa Rosa salen a diversas ciudades por motivo de trabajo y estudio el cual la principal ciudad que visitan es Ambato.

- Densidad demográfica: El análisis para la densidad demográfica parte desde el número de habitantes con relación a la superficie la cual establece la tendencia de ocupación de suelo de la parroquia y la demanda del suelo urbanizable. La parroquia Santa Rosa tiene una densidad demográfica de 2165 en el año 2010 y de 2396 en el año 2015.

Figura 63

Proyección poblacional de la parroquia Santa Rosa



Elaboración: Proyección poblacional de Santa Rosa, elaborado por el investigador.

Fuente: PDOT

3.2.14 Estructura sociocultural

3.2.14.1 Aspecto ideológico

Ética: La justicia indígena se encuentra basada por conjunto de valores y principios culturales propios de la comunidad, consiste en prácticas que realizan los moradores del sector con gente que realiza delitos en sus comunidades.

Figura 64

Justicia indígena



Fuente: Justicia indígena en Santa Rosa, obtenido del PDOT.

3.2.14.2 Significación

Tabla 16

Patrimonio inmaterial de la parroquia Santa Rosa

Fecha	Tipo	Fiesta
Enero 1- 6	Religiosa	Musuk Wata de Reyes
Febrero 12-4	Patronal	Stma. Virgen de la Elevación
Junio 12	Religiosa	Intiraymi
Agosto 30	Patronal	Fiestas patronales de Santa Rosa
Noviembre 2-3	Religiosa	Finados aparición de la virgen
Noviembre 21	Religiosa	Virgen del Quinche
Diciembre 24-25	Religiosa	Navidad
Diciembre 25	Religiosa	Reyes
Diciembre 31	Popular	Año viejo

Elaboración: tradiciones religiosas que se celebran en la Parroquia Santa Rosa, elaborado por el investigador.

Fuente: PDOT

3.2.14.3 Idiosincrasia

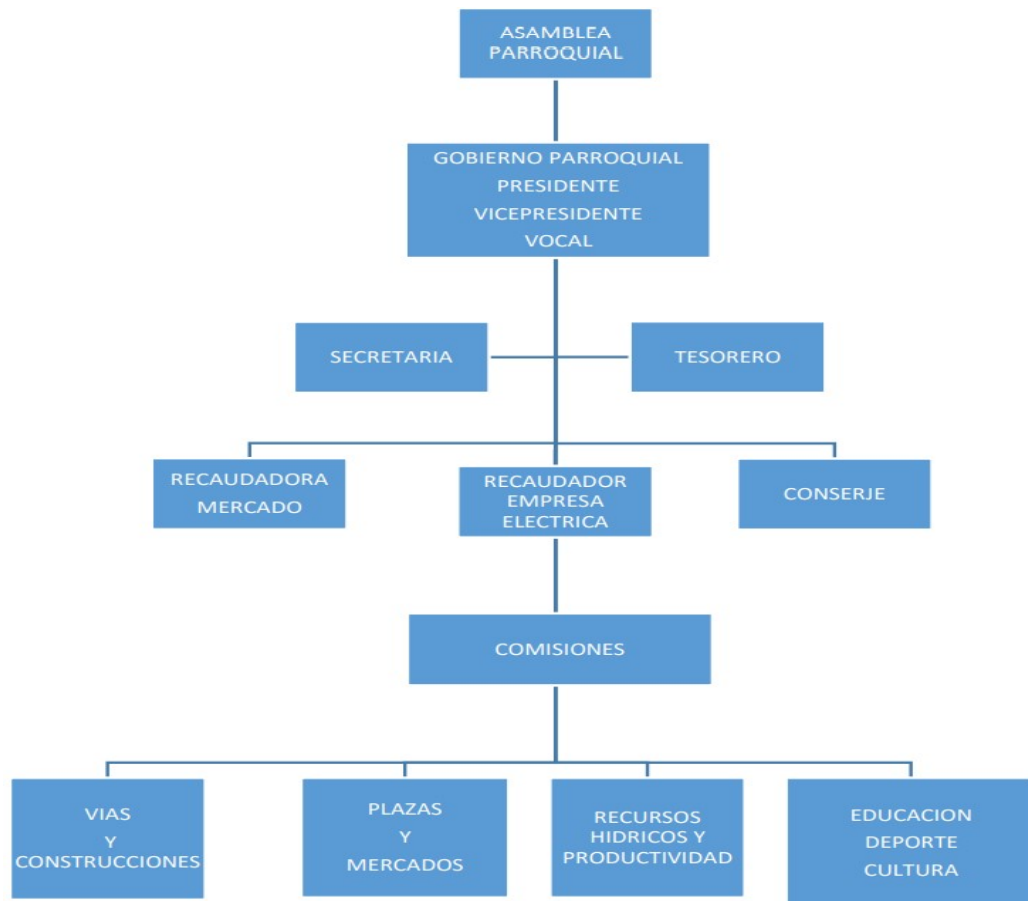
Organización política: Se encuentra distribuido por tres niveles, el primero es el nivel directivo que es el responsable de establecer políticas y realizar planificación, conducción, coordinación, seguimiento, acompañamiento y evaluación del gobierno de la parroquia el cual está conformado por el presidente, vicepresidente y vocales.

El siguiente nivel es el administrativo el cual cuenta con una persona que llega a cumplir funciones de secretaria y administración con el fin de ayudar a una correcta ejecución, evaluación y control de actividades de la parroquia. Como

último nivel se encuentra el operativo y se encuentra conformado por vocales que son encargados de planificar, ejecutar, controlar y evaluar los distintos programas que se pretenden realizar en la parroquia. (PDOT, 2015)

Figura 65

Organización Política en la Parroquia



Fuente: Niveles de Organización Política en la parroquia Santa Rosa, obtenido del PDOT.

Tabla 17

Procesos culturales

Procesos culturales	Lugar
Reyes Magos	Centralidad de Santa Rosa y las afueras
Procesión de la semana santa	Centralidad de Santa Rosa
Procesión de Ramos	Centralidad de Santa Rosa
Procesión virgen de la Elevación	Catedral de Ambato a la centralidad de Santa Rosa
Pase del Niño	Centralidad de Santa Rosa

Elaboración: Procesos culturales y lugar del evento en Santa Rosa, elaborado por el investigador.

Fuente: PDOT

Figura 66

Fiesta de Reyes Magos en la parroquia.



Fuente: Procesoión de reyes magos en Santa Rosa, obtenido del PDOT.

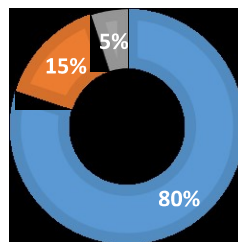
Grupos religiosos: La religión predominante en la parroquia de Santa Rosa es la católica con un 80% aproximadamente, la Basílica de Santa Rosa es un templo emblemático y en ese templo se venera a la virgen de la Elevación. La siguiente religión es la evangélica con un aproximado del 15% de población y en cuanto a su infraestructura se encuentra distribuida en algunos templos y por último tenemos el 5% de población que practica distintos tipos de religión. (PDOT, 2015)

Figura 67

Índices de religión en la parroquia

RELIGIÓN

■ Católica ■ Evangélica. ■ Otros

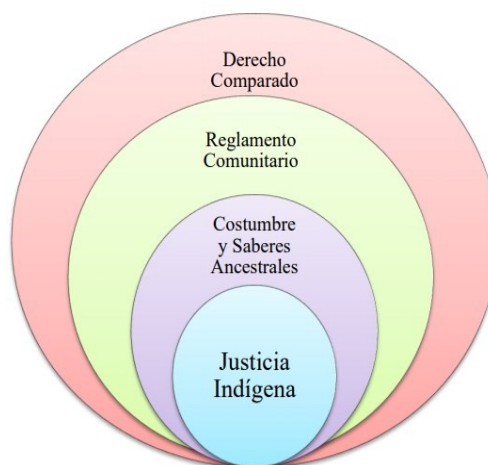


Elaboración: Tipos de religión en Santa Rosa, elaborado por el investigador.

Fuente: PDOT

Figura 68

Tipos de justicia en la parroquia Santa Rosa



Fuente: Tipos de justicia que se aplica en la parroquia Santa Rosa, obtenido del PDOT.

Conciencia social y comunitaria: La convivencia entre los integrantes de la comunidad se mantiene con respeto entre todos de acuerdo a los saberes ancestrales es por ello que mantienen una buena convivencia. Existen días que representantes de cada familia son convocados para realizar mingas, existen mingas que se realizan en conjunto familiar de acuerdo a las necesidades que tengan.

Tabla 18

Culturas que se hallan en la parroquia Santa Rosa

Auto identificación según su cultura	Casos	%
Indígena	6,098	29.03
Afro ecuatoriana	206	0.98
Negro	2	0.01
Mulato	36	0.17
Montubio	90	0.43
Mestizo	14,253	67.86
Blanco	300	1.43
Otro	18	0.09

Elaboración: Tipos de etnias en Santa Rosa, elaborado por el investigador.

Fuente: PDOT

Tendencias políticas: La población indígena se encuentra gobernada de acuerdo a cada comunidad ya que cada una llega a tener un representante, son gobernadas por cabildos que son elegidos por toda la comunidad mientras que en

los barrios de Santa Rosa se encuentran organizados por presidentes, vicepresidente, tesorero y secretaria.

Fenómenos sociales. En la parroquia de Santa Rosa existe la procesión de la Virgen de la Elevación la cual se realiza anualmente, esta procesión empieza a las 7:00 am en la catedral de Ambato y transcurre hasta llegar a la centralidad de Santa Rosa con el fin de venerar a la virgen, a esta caminata acuden miles de personas y de igual manera asisten estudiantes de colegios católicos. Esta caminata activa la economía y la gastronomía de la parroquia.

Figura 69

Procesión Virgen de la Elevación



Fuente: Caminata en honor a la Virgen de la Elevación, obtenido del PDOT.

3.3 Diagnostico gráfico

Figura 70

Problemas y estrategias en Santa Rosa



Fuente: Problemas y estrategias planteadas para la parroquia Santa Rosa, elaborado por el investigador.

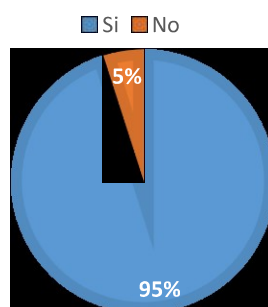
3.4 Análisis e interpretación de resultados

Encuestas: La siguiente encuesta analizada es dirigida a los moradores del casco céntrico de la parroquia Santa Rosa.

Figura 71

Pregunta 1: Regeneración urbana paisajística

1. ¿ CREE USTED QUE ES NECESARIO LA REGENERACIÓN URBANA PAISAJISTA EN LA CENTRALIDAD DE SANTA ROSA?



Fuente: Porcentajes de respuesta a la pregunta 1, elaborado por el investigador

Tabla 19

Pregunta 1: Regeneración urbana paisajística

Respuestas	N.º de respuestas	Porcentajes
Si	348	95.1%
No	18	4.9%

Fuente: Tabla de respuestas de la pregunta 1, elaborado por el investigador

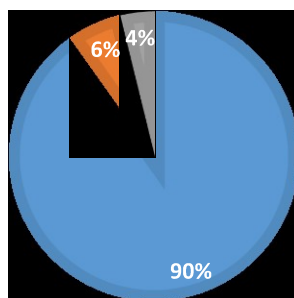
Análisis: El 95.1% de las personas encuestadas están de acuerdo en la regeneración urbana del casco céntrico de la parroquia, de igual manera se evidencia que existen moradores que forman el 4.9% del total de las personas encuestadas con poca importancia sobre el ornato de la parroquia.

Figura 72

Pregunta 2: Impacto de la regeneración urbana

2. ¿QUE IMPACTO GENERARIA LA REGENERACIÓN URBANA PAISAJISTA DENTRO DEL CASCO CENTRICO DE LA PARROQUIA?

■ Bueno ■ Regular ■ Malo



Fuente: Porcentajes de respuesta a la pregunta 2, elaborado por el investigador.

Tabla 20

Respuesta de la Pregunta 2: Impacto de la regeneración urbana

Respuestas	N.º de respuestas	Porcentajes
Bueno	330	90.2%
Regular	22	6%
Malo	12	3.8%

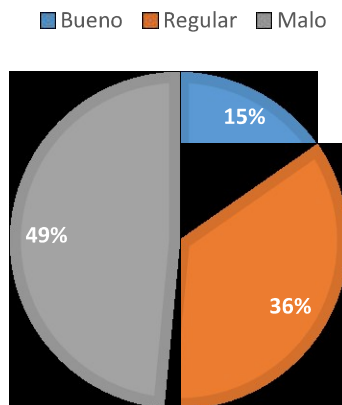
Fuente: Número de respuestas de acuerdo a la pregunta 2, elaborado por el investigador

Análisis: El 90.2% de las personas encuestadas mencionan que generaría buen impacto la regeneración urbana en la centralidad de la parroquia. De igual manera existen moradores que piensan en un impacto sin mucha relevancia.

Figura 73

Pregunta 3: Percepción sobre la seguridad

3. ¿CUÁL ES SU PERCEPCIÓN SOBRE LA SEGURIDAD EN LA CENTRALIDAD DE SANTA ROSA?



Fuente: Índice de respuesta de la pregunta 3, elaborado por el investigador.

Tabla 21

Respuesta de la Pregunta 3: Percepción sobre la seguridad

Respuestas	N.º de respuestas	Porcentajes
Bueno	55	15.3%
Regular	132	36.2%
Malo	177	48.5%

Fuente: Número de respuesta a la pregunta 3, elaborado por el investigador.

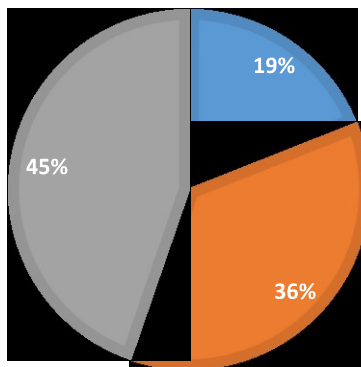
Análisis. El 48.5% de las no se encuentran conformes con la seguridad de la parroquia por lo que manifiestan que es insegura la parroquia mientras que el 15.3% son moradores que se sienten seguros en la parroquia.

Figura 74

Pregunta 4: Transporte público

4. ¿QUÉ FACTOR CONSIDERA USTED QUE AFECTA EL TRANSPORTE PÚBLICO EN SU VIDA COTIDIANA?

■ Ruido ■ Contaminación ambiental ■ tráfico



Fuente: Porcentaje de respuestas de la pregunta 4, elaborado por el investigador.

Tabla 22

Respuesta de la pregunta 4: Transporte público

Respuestas	N.º de respuestas	Porcentajes
Ruido	70	19.2%
Contaminación ambiental	130	35.6%
Tráfico	164	45.2%

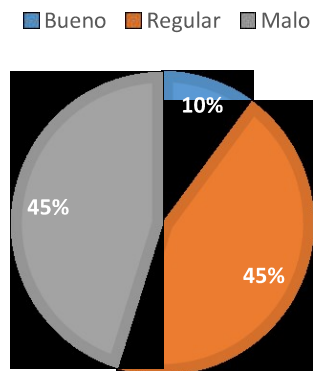
Fuente: Tabla con el número de respuestas de acuerdo a la pregunta 4, elaborado por el investigador.

Análisis: En cuanto al transporte público que circula por la vía Ambato-Guaranda es la vía principal de la parroquia tiene un porcentaje del 45.2% que genera tráfico y caos vehicular mientras que el 35.6% de la población menciona que el transporte público genera contaminación ambiental y por último el 19.2% de los moradores se encuentran afectados por el ruido.

Figura 75

Pregunta 5: Estado actual del espacio público

5. ¿CÓMO CALIFICARÍA EL ESTADO ACTUAL DEL ESPACIO PÚBLICO EN LA CENTRALIDAD DE SANTA ROSA?



Fuente: Porcentajes de respuestas de la pregunta 5, elaborado por el investigador.

Tabla 23

Respuesta de la pregunta 5: Estado actual del espacio público

Respuestas	N.º de respuestas	Porcentajes
Buena	36	10.1%
Regular	163	44.7%
Mala	165	45.2%

Fuente: Número de respuestas de la pregunta 5, elaborado por el investigador.

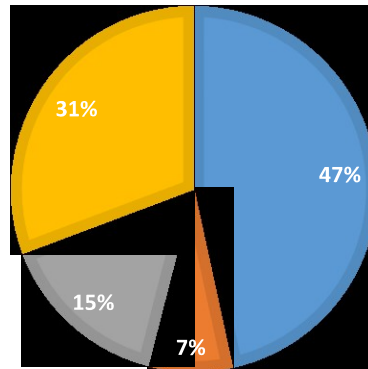
Análisis: De acuerdo a la tabulación realizada se observó que actualmente el espacio público no se encuentra en buen estado es por ello que se plantea el rediseño del espacio céntrico de la parroquia.

Figura 76

Pregunta 6: Movilización en el casco céntrico de la parroquia

6. ¿DE QUÉ FORMA USTED Y SU FAMILIA SE MOVILIZAN EN EL CASCO CENTRICO DE LA PARROQUIA?

■ Caminando ■ Bicicleta ■ Transporte público ■ Transporte privado



Fuente: Porcentajes de respuestas de la pregunta 6, elaborado por el investigador.

Tabla 24

Respuesta de la pregunta 6: Movilización en el casco céntrico de la parroquia

Respuesta	N.º de respuestas	Porcentajes
Caminando	170	46.6%
Bicicleta	26	7.4%
Transporte público	56	15.3%
Transporte privado	112	30.7%

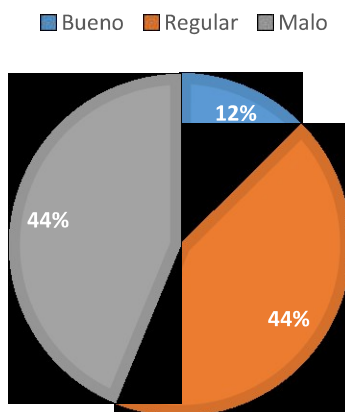
Fuente: Número de respuestas de la pregunta 6, elaborado por el investigador.

Análisis: De acuerdo a la encuesta realizada se diagnostica que existe un mayor porcentaje de la población que pertenece al casco céntrico de la parroquia que se moviliza caminando, de igual manera existe un porcentaje que se moviliza en carro privado.

Figura 77

Pregunta: Iluminación en la zona céntrica de la parroquia

7. ¿CONSIDERA USTED QUE EXISTE UNA CORRECTA ILUMINACIÓN EN LA ZONA CÉNTRICA DE LA PARROQUIA?



Fuente: Porcentajes de respuesta a la pregunta 7, elaborado por el investigador.

Tabla 25

Respuesta de la pregunta 7: Iluminación en la zona céntrica de la parroquia

Respuestas	N.º de respuestas	Porcentajes
Bueno	45	12.6%
Regula	159	43.6%
Malo	160	43.8%

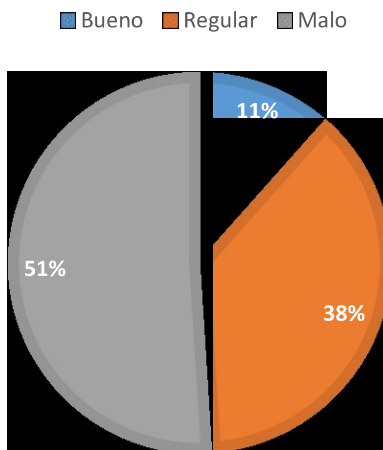
Fuente: Número de respuestas de la pregunta 7, elaborado por el investigador.

Análisis: De acuerdo a las votaciones de los moradores de la zona céntrica de la parroquia se observa que el 43.8% menciona que la iluminación es mala, de igual manera el 43.6% no está conforme con la iluminación de la el cual esto genera inseguridad en la parroquia.

Figura 78

Pregunta 8: Estado actual del GAD Parroquial

8. ¿CÓMO CALIFICARÍA EL ESTADO ACTUAL DE LA CONSTRUCCIÓN DEL GAD PARROQUIAL?



Fuente: Porcentajes de respuestas de la pregunta 8, elaborado por el investigador.

Tabla 26

Respuesta de la pregunta 8: Estado actual del GAD Parroquial

Respuestas	N.º de respuestas	Porcentajes
Bueno	41	11.5%
Regula	137	37.5%
Malo	186	51%

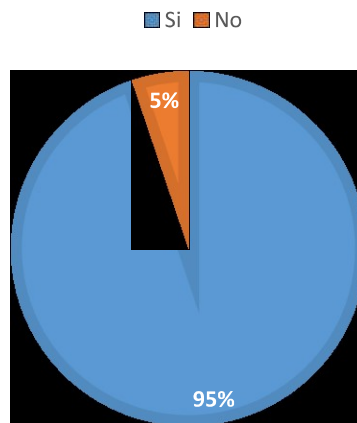
Fuente: Número de respuestas de acuerdo a la pregunta 8, elaborado por el investigador.

Análisis: Existe un alto porcentaje que manifiesta que la construcción del GAD parroquial se encuentra en mal estado y no llega a cumplir con las necesidades de los moradores de la parroquia.

Figura 79

Pregunta 9: Diseño del nuevo edificio del GAD Parroquial

9. ¿CONSIDERA USTED IMPORTANTE EL DISEÑO DEL NUEVO EDIFICIO ADMINISTRATIVO DEL GAD PARROQUIAL?



Fuente: Porcentajes de respuesta a la pregunta 9, elaborado por el investigador.

Tabla 27

Respuesta de la Pregunta 9: Diseño del nuevo edificio del GAD Parroquial

Respuestas	N.º de respuestas	Porcentajes
Si	346	94.8%
No	18	5.2%

Fuente: Número de respuestas de acuerdo a la pregunta 9, elaborado por el investigador.

Análisis: de acuerdo a la tabulación se observa que el 94.8% de la población encuestada está de acuerdo que se realice el diseño del nuevo edificio administrativo de la parroquia Santa Rosa.

3.4.1 Entrevistas

De acuerdo a las entrevistas realizadas a los funcionarios del GAD parroquial, se manifestó que el proyecto a intervenir funciona de manera correcta ya que son las necesidades que han diagnosticado los funcionarios de la parroquia y mencionan que es una intervención óptima para mejorar la imagen urbana de la parroquia.

Tabla 28*Comentario Ing. Alver Gavilanes*

N.º de Preguntas	Comentarios relevantes
1. ¿Cree usted que es necesario mejorar la parte urbana paisajista del casco céntrico de la parroquia y diseño del nuevo GAD parroquial?	Si es necesario un planteamiento que ayude al centro de la parroquia ya que la vía principal es el eje central de toda la parroquia por la cual existe gran afluencia de tránsito, al pasar el tiempo se generó un problema que es la informalidad el cual se fue extendiendo en la vía Ambato - Guaranda
2. ¿Considera usted como funcionario del GAD parroquial que los espacios existentes son adecuados para una correcta atención?	En cuanto al GAD parroquial actualmente se encuentra ubicado en una guardería y los espacios son improvisados ya que no contienen áreas adecuadas para un funcionamiento adecuado.
3. ¿Piensa usted que los moradores del sector se encuentran seguros al transitar peatonalmente?	Los moradores del sector no se encuentran seguros en la parroquia ya que existen espacios sin una correcta iluminación y distribución de mobiliario urbano de igual manera existe escases de señalética el cual perjudica a los transeúntes por el fuerte caos vehicular en horas pico.
4. ¿Cree usted que la seguridad mejoraría al regenerar la centralidad en Santa Rosa?	El planteamiento del proyecto mencionado es eficiente para la parroquia ya que solucionaría diversos problemas y ayudaría a una mejor interacción con la ciudadanía.

Fuente: Comentario de la entrevista realizada al Ing. Alver Gavilanes, elaborado por el investigador.

Tabla 29*Comentario Sr. Jhon Silva*

N.º de Preguntas	Comentarios relevantes
1. ¿Cree usted que es necesario mejorar la parte urbana paisajista del casco céntrico de la parroquia y diseño del nuevo GAD parroquial?	Si debido a que al ser una parroquia grande y en crecimiento constante tanto en el casco céntrico deberíamos tener una casa parroquial que aporte con el paisajismo y urbanismo de nuestra parroquia.
2. ¿Considera usted como funcionario del GAD parroquial que los espacios existentes son adecuados para una correcta atención?	En cuanto al GAD parroquial actualmente se encuentra ubicado en una guardería y los espacios son improvisados ya que no contienen áreas adecuadas para un funcionamiento adecuado.
3. ¿Piensa usted que los moradores del sector se encuentran seguros al transitar peatonalmente?	En la actualidad estamos sufriendo una ola delincencial en la que vivimos todo el país, esto se debe a diferentes factores en los cuales como gobierno parroquial hemos analizado y los podemos enumerar: Falta de iluminación publica Deterioro del espacio urbano
4. ¿Cree usted que la seguridad mejoraría al regenerar la centralidad en Santa Rosa?	Pienso que si ya que se podría mejorar el alumbrado público en distintos puntos peligrosos

del centro de la parroquia y un mejor urbanismo no ayudara a que esos espacios sean transitables

Fuente: Comentario de la entrevista realizada al Sr. Jhon Silva, elaborado por el investigador.

Tabla 30

Comentario Ing. Ana Valle

N.º de Preguntas	Comentarios relevantes
1. ¿Cree usted que es necesario mejorar la parte urbana paisajista del casco céntrico de la parroquia y diseño del nuevo GAD parroquial?	Si ya que dentro del casco céntrico de Santa Rosa existe un crecimiento urbano muy notable además del GAD parroquial no tiene una adecuada funcionalidad tanto para funcionarios como para los usuarios.
2. ¿Considera usted como funcionario del GAD parroquial que los espacios existentes son adecuados para una correcta atención?	No ya que el dentro del GAD parroquial no existe espacios suficientes para los funcionarios de igual manera la funcionalidad que tiene actualmente el gas y a su vez la atención para los usuarios no cuanta con el espacio adecuado.
3. ¿Piensa usted que los moradores del sector se encuentran seguros al transitar peatonalmente?	No debido al déficit de postes de luz dentro de la centralidad y el mal uso de los espacios urbanos dentro de la parroquia.
4. ¿Cree usted que la seguridad mejoraría al regenerar la centralidad en Santa Rosa?	Si debido a que los equipamientos y espacios urbanos de la parroquia no cuentan con una funcionalidad adecuada para los usuarios a causa de esto los espacios se encuentran deteriorados.

Fuente: Comentario de la entrevista realizada a la Ing. Ana Valle, elaborado por el investigador.

Tabla 31

Comentario Abg. Diego Villacis

N.º de Preguntas	Comentarios relevantes
1. ¿Cree usted que es necesario mejorar la parte urbana paisajista del casco céntrico de la parroquia y diseño del nuevo GAD parroquial?	Si ya que a lo largo de los últimos años existe un gran crecimiento dentro de la parroquia, el GAD parroquial no cuenta con los espacios necesarios para los funcionarios y usuarios.
2. ¿Considera usted como funcionario del GAD parroquial que los espacios existentes son adecuados para una correcta atención?	No debido a que los espacios existentes dentro del GAD actualmente no cuentan con los espacios requerido para una buena atención a los usuarios y un adecuado espacio de trabajo para los funcionarios.
3. ¿Piensa usted que los moradores del sector se encuentran seguros al transitar peatonalmente?	No ya que dentro de la centralidad no cuanta con los equipamientos urbanos necesarios para brindar seguridad a las personas de la parroquia.
4. ¿Cree usted que la seguridad mejoraría al regenerar la centralidad en Santa Rosa?	Si debido que dentro de la regeneración cuanta con un estudio adecuado para la implementación de los equipamientos y espacios necesario para brindar una mayor seguridad al usuario.

Fuente: Comentario de la entrevista realizada al Abg. Diego Villacis, elaborado por el investigador.

3.4.2 Ficha de observación

Se analizó la edificación del GAD parroquial tanto interiormente como exteriormente para evidenciar en el estado que se encuentra, de igual manera se analizó el espacio público de la parroquia para evidenciar el estado actual y entender de mejor manera las necesidades que tiene la parroquia. Éstas se pueden observar en anexos.

3.5 Conclusiones capitulares

- Santa Rosa es una parroquia con alto potencial de crecimiento, no sólo por la cercanía al casco urbano de la ciudad de Ambato; sino por las características geográficas de la misma pues por esta cruza la vía que conecta Ambato-Guaranda. Una de las características importantes que posee es que la dotación de agua de regadío ha permitido que la mayor parte de sus habitantes se dediquen a la agricultura y producción agropecuaria permitiéndoles tener un ingreso económico estable. Este desarrollo ha permitido que se creen diferentes instituciones de servicios que permitan mejorar la calidad de vida de los pobladores como: cooperativas, centros de salud, UPC, centros comunitarios, bibliotecas, escuelas, asociaciones, entre otros.
- El casco urbano de la parroquia es pequeño, éste presenta su iglesia y pocos equipamientos alrededor para las personas que residen aquí. Aunque en estos últimos años se ha visto el incremento de locales comerciales que ofrecen tanto a los locales como turistas. Son varios los problemas que existen en esta zona pues el deterioro de la imagen urbana de los espacios existentes y las vías que no se encuentran en buen estado y no poseen señalética, ha provocado que las personas lo vean como un espacio donde puedan realizar sus actividades económicas provocando que el comercio informal se apropie más del lugar y a la vez dándose diferentes problemas sociales como: conflicto vehicular, inseguridad, delincuencia, insalubridad, entre otros. El análisis realizado ha permitido conocer que Santa Rosa tiene una infinidad de características tanto físicas, como sociales, culturales, económicas positivas, que pueden ser aprovechadas para que pueda ser un eje de desarrollo económico y turísticos.
- La población cada año ha ido aumentando pues el crecimiento en las áreas periféricas de Ambato ha ido aumentando y Santa Rosa es una de éstas. Es

necesario aprovechar la diversidad de culturas y patrimonio existente en esta parroquia para generar impactos sociales y ambientales positivos que permitan su adecuado desarrollo.

CAPÍTULO IV

La propuesta

4.1 Idea generadora

Santa Rosa es una parroquia rural, el cual al pasar el tiempo y al crecimiento poblacional llegó a convertirse en una parte importante en la ciudadanía, es por ello que es fundamental regenerar, conservar y planificar el espacio de cada parroquia rural para entender y generar soluciones para los moradores del sector, esta idea nace desde un eje central que es la vía Ambato – Guaranda en la que se rediseñara teniendo en cuenta la sostenibilidad junto con plataformas urbanas de acuerdo al análisis y al proyecto a implantar, de igual manera incentivar la relación entre el humano y el sitio público generando espacios funcionales y atractivos con el fin de mejorar la eficacia de vida.

Figura 80

Idea general



Fuente: Lugar a intervenir junto con la propuesta, elaborado por el investigador.

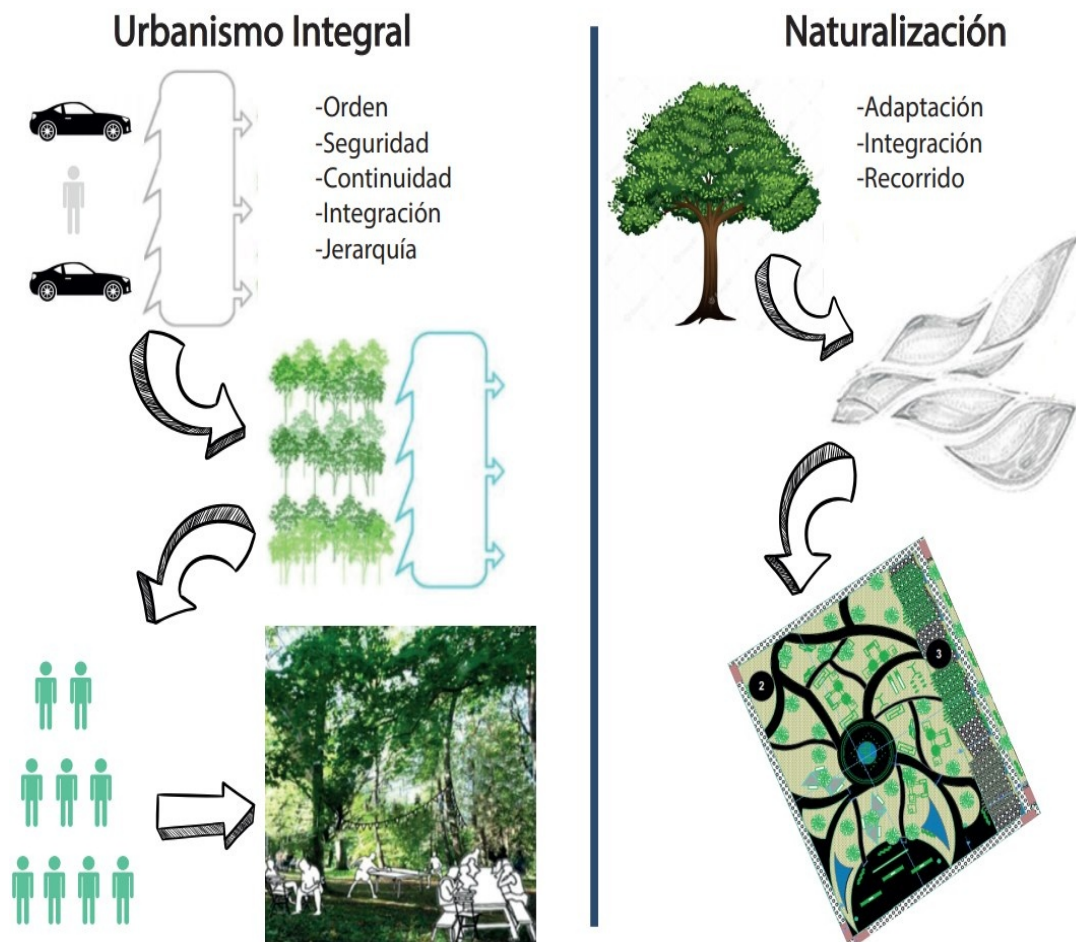
4.2 Concepto

Urbanismo Integral.

Esta idea de concepto nace al observar, transitar y habitar en el lugar sabiendo que Santa Rosa se caracteriza por su gran vegetación el cual es un punto importante y analizado para enfocar en el proyecto y poder partir desde el planteamiento de urbanismo integral y naturalización. La propuesta tiene como finalidad resolver las problemáticas presentes del sector utilizando herramientas de intervención tanto arquitectónica como urbanística, mediante estas herramientas se crea espacios públicos tales como zonas verdes, áreas de ocio, zonas de esparcimiento social con el fin de proveer comodidad en cada zona y mejorar la calidad de vida de los habitantes.

Figura 81

Concepto



Fuente: Toma de ideas como base para el desarrollo del trabajo, elaborado por el investigador.

4.3 Partido arquitectónico

Figura 82

Partido arquitectónico

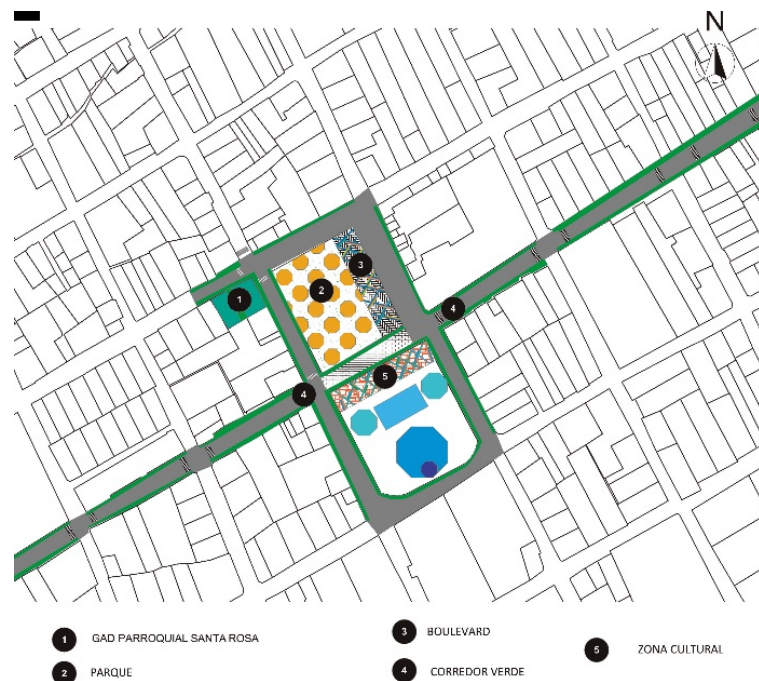


Fuente: Distribución de los lugares a intervenir, elaborado por el investigador.

4.5 Plan masa

Figura 83

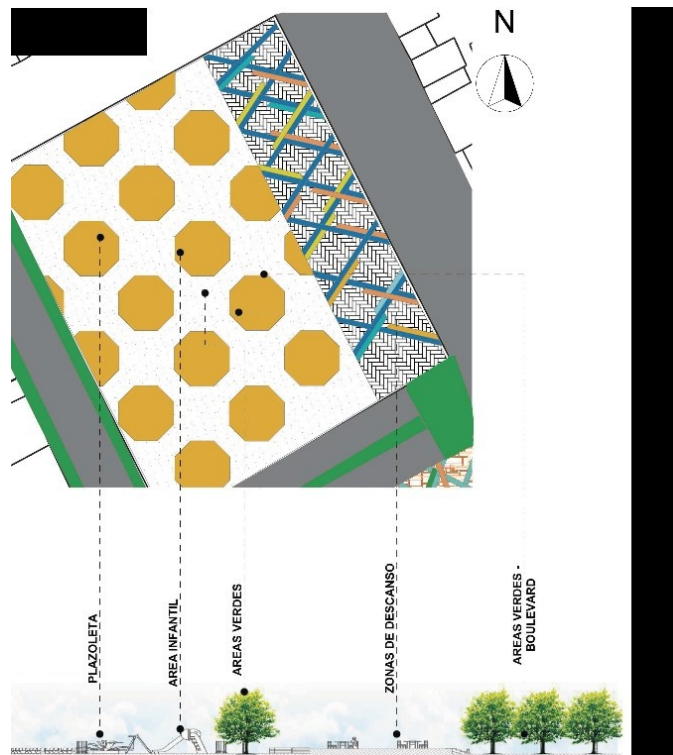
Plan masa general



Fuente: Tramos a intervenir de manera general, elaborado por el investigador.

Figura 84

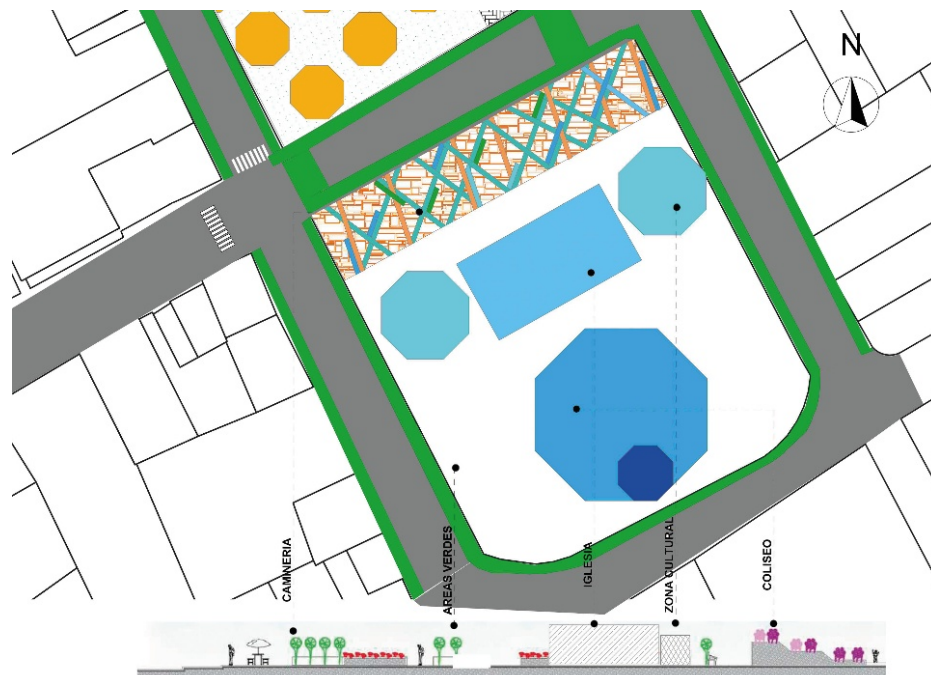
Plan masa parque de Santa Rosa



Fuente: Plan masa del parque de Santa Rosa, elaborado por el investigador.

Figura 85

Plan masa zona cultural

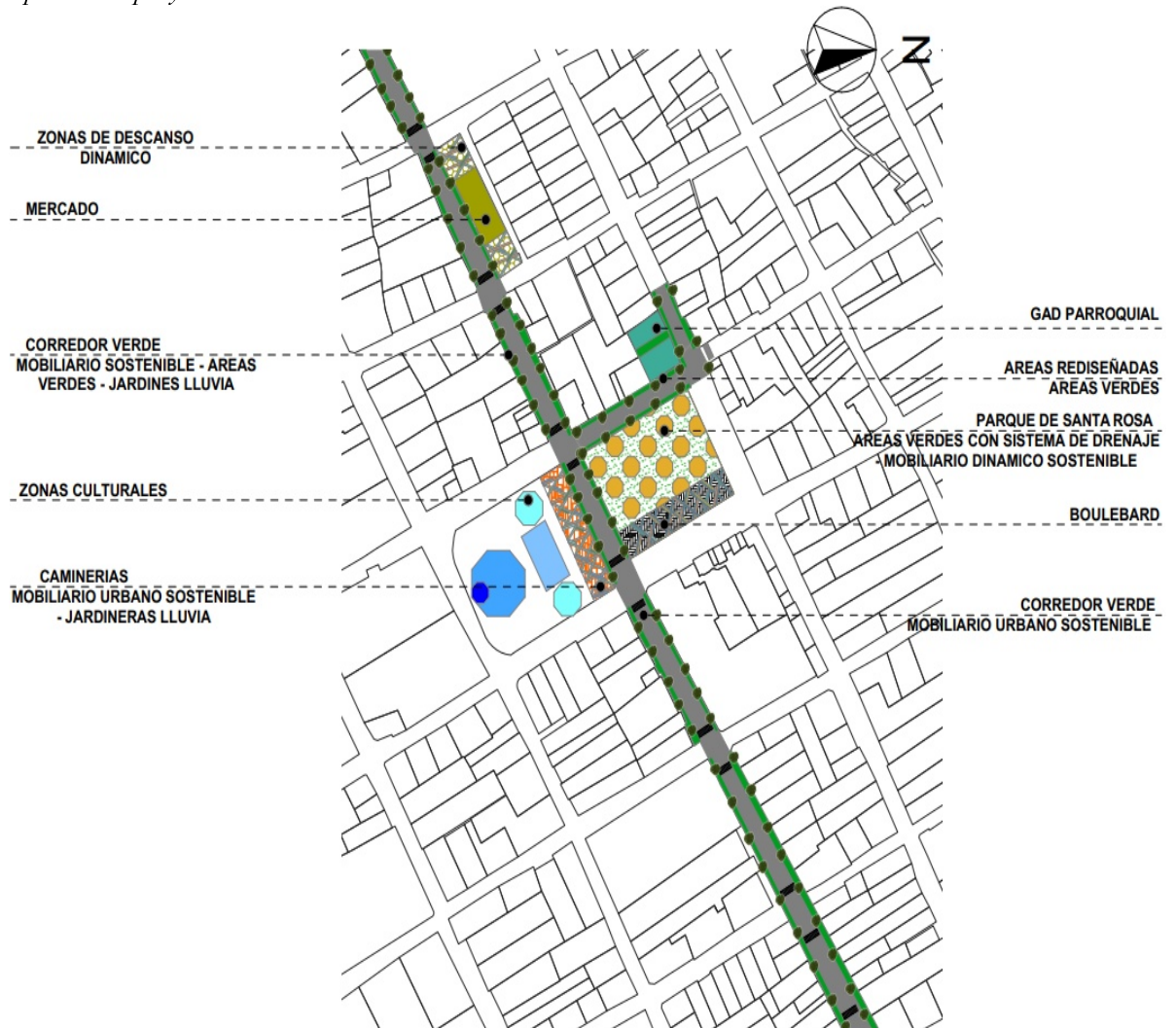


Fuente: Plan masa de la zona cultural a intervenir, elaborado por el investigador.

4.6 Lineamientos del proyecto

Figura 86

Aportes del proyecto



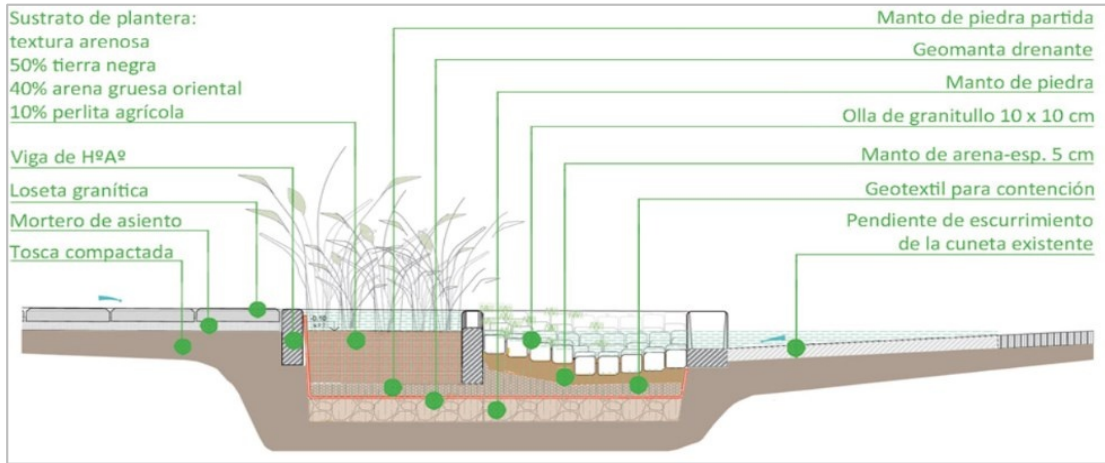
Fuente: Aportes del proyecto a intervenir, elaborado por el investigador.

4.6.1 Jardines lluvia

Este tipo de jardines es importante ya que incorpora mecanismos para eliminación de escorrentía de agua pluvial, se los coloco estratégicamente a lo largo del corredor verde. El diseño está pensado en el tratamiento de aguas lluvia junto con la integración del riego autosustentable.

Figura 87

Jardines lluvia



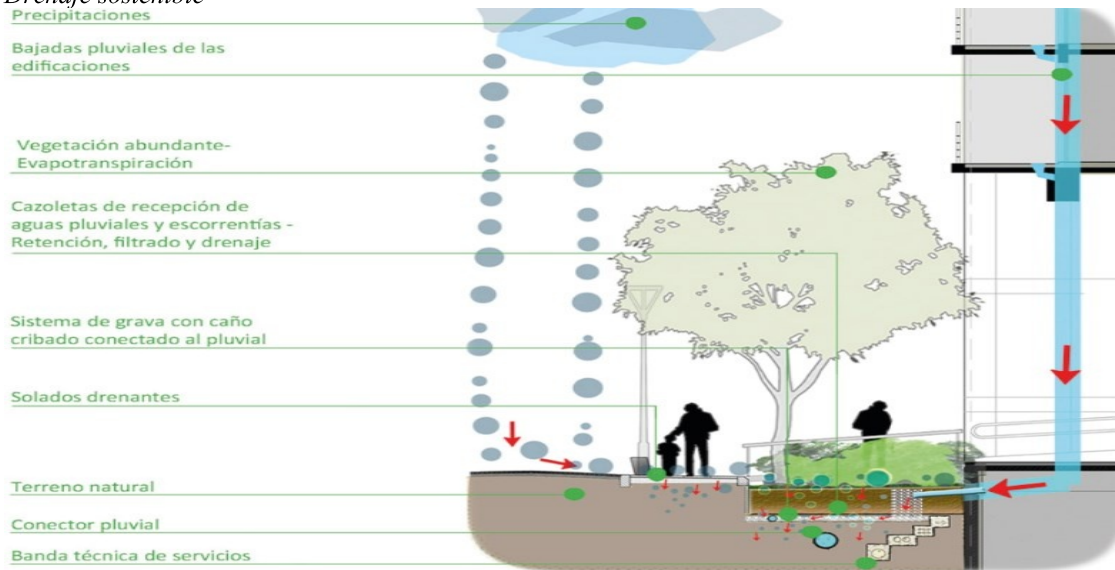
Fuente: Detalle de jardinería, elaborado por cuenta propia.

4.6.2 Sistema de drenaje sostenible

Este aporte se implementa dentro del parque de Santa Rosa, este sistema intenta replicar los procesos naturales en gran parte el proceso hidrológico el cual es un importante aporte urbano ya que este sistema aprovecha el agua pluvial para mejorar la infraestructura verde urbana, además mejora la calidad de agua mediante procesos biológicos el cual ayuda con la reducción del caudal evitando riesgos de inundación.

Figura 88

Drenaje sostenible



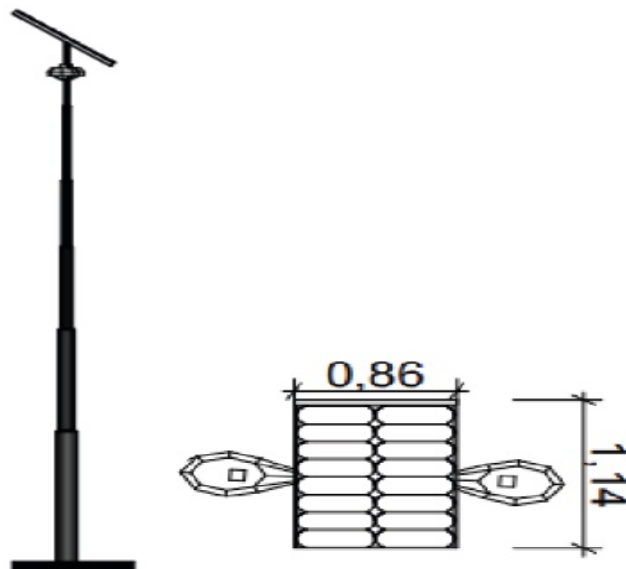
Fuente: Diseño de drenaje, obtenido del blog alternativas para cuidar el medio ambiente.

4.6.3 Iluminación sostenible

Debido a que no existe mobiliario urbano sostenible y un fuerte déficit de iluminarias en varios puntos de la parroquia de Santa Rosa se propone implementar este tipo de mobiliario el cual tendrá paneles solares con el fin de reducir el consumo energético para la población y generar seguridad para los usuarios del sector.

Figura 89

Iluminación sostenible



Fuente: Diseño del mobiliario de iluminación a utilizarse, elaborado por el investigador.

4.6.4 Movilidad urbana sostenible

Este tipo de movilidad llega hacer un aporte importante para la parroquia ya que este aspecto engloba diferentes puntos para su buen funcionamiento como áreas verdes, caminarias, accesibilidad universal, en estos aspectos es sumamente importante integrarlo a su medio ambiente, junto con la incorporación de la naturaleza endémica en las áreas verdes, de igual manera este tipo de movilidad reducirá la utilización del automóvil ya que llega hacer un gran contaminante.

Figura 90

Movilidad sostenible



Fuente: Propuesta de movilidad sostenible, obtenido de ciudades sostenibles.

4.6.5 Mobiliario urbano dinámico – sostenible

El mobiliario urbano esta implementado en puntos estratégicos en todo el corredor verde, así como en el parque, este tipo de mobiliario tiene un gran aporte debido a que incorpora nuevas tecnologías y materiales reciclados que son útiles y duraderos, debido a esto mejora su eficiencia como también ayuda a reducir el gasto energético minimizando la contaminación ambiental. Al ser dinámico el mobiliario aporta con la reunión de los usuarios y en el ocio de la colectividad mostrándose desde un aspecto interesante e innovador.

Figura 91

Mobiliario urbano - dinámico



Fuente. Mobiliario urbano a diseñarse, elaborado por el investigador.

4.7 Anteproyecto técnico

4.8 Memorias técnicas y descriptivas

Figura 92

Esquema general del proyecto



Fuente: Esquema general del tramo a intervenir, elaborado por el investigador.

Figura 93

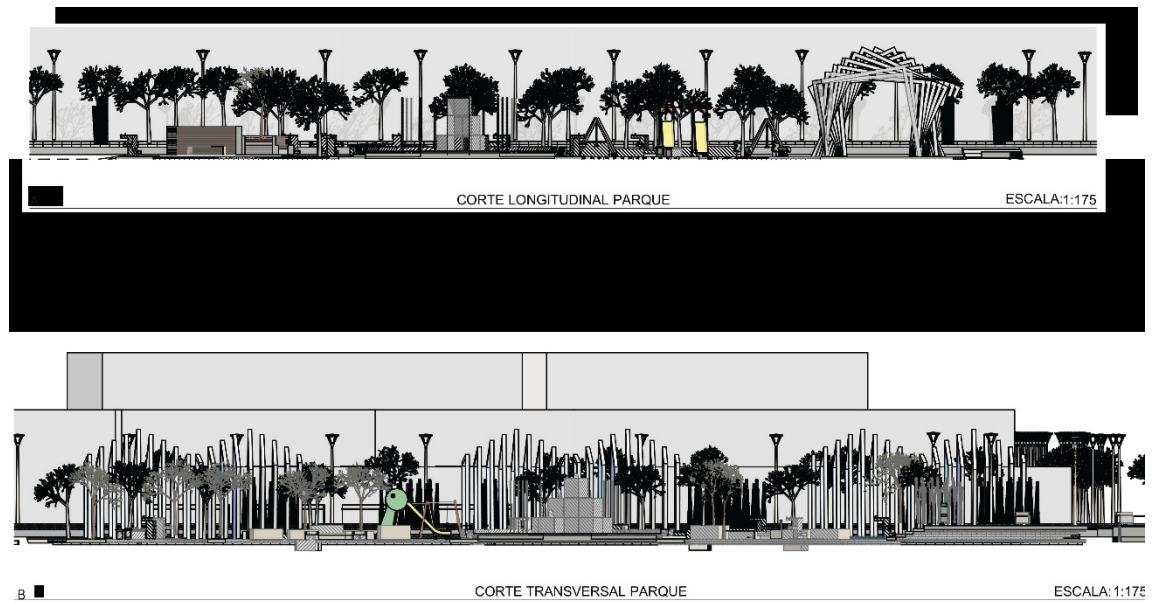
Plano arquitectónico del parque de Santa Rosa



Fuente: Plano del parque y boulevard de Santa Rosa, elaborado por el investigador.

Figura 94


Cortes del parque de Santa Rosa



Fuente: Corte de la propuesta del parque, elaborado por el investigador.

Figura 95

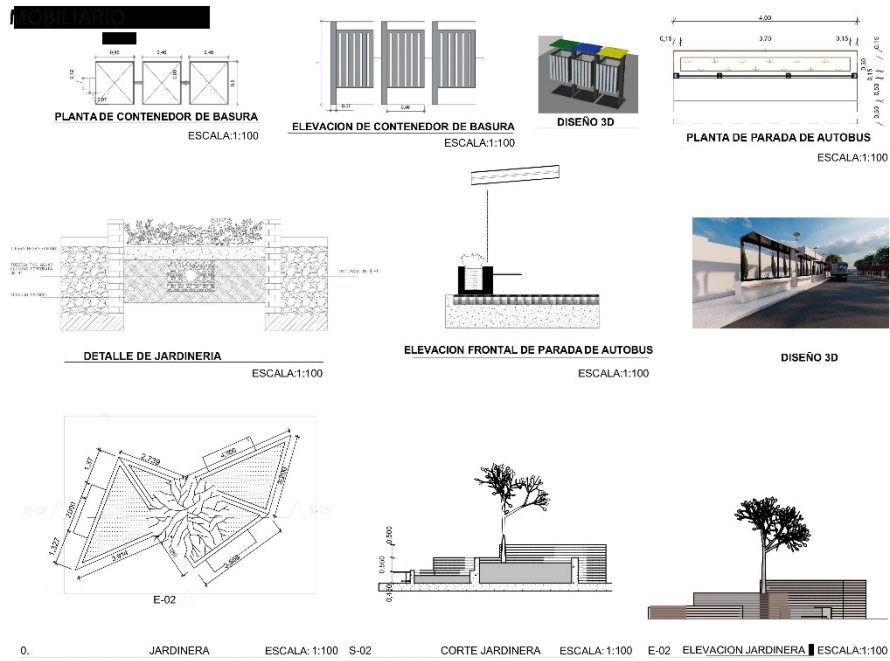
Renders del parque de Santa Rosa



Fuente: Renders del parque de Santa Rosa, elaborado por el investigador.

Figura 96

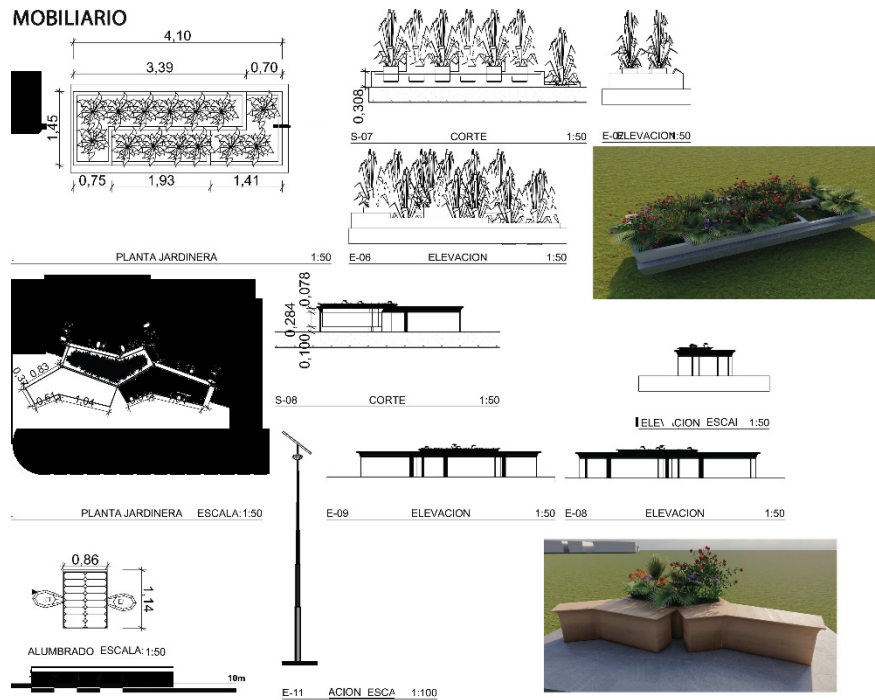
Plano mobiliario 1



Fuente: Mobiliario propuesto para el Parque de Santa Rosa, elaborado por el investigador.

Figura 97

Plano mobiliario 2

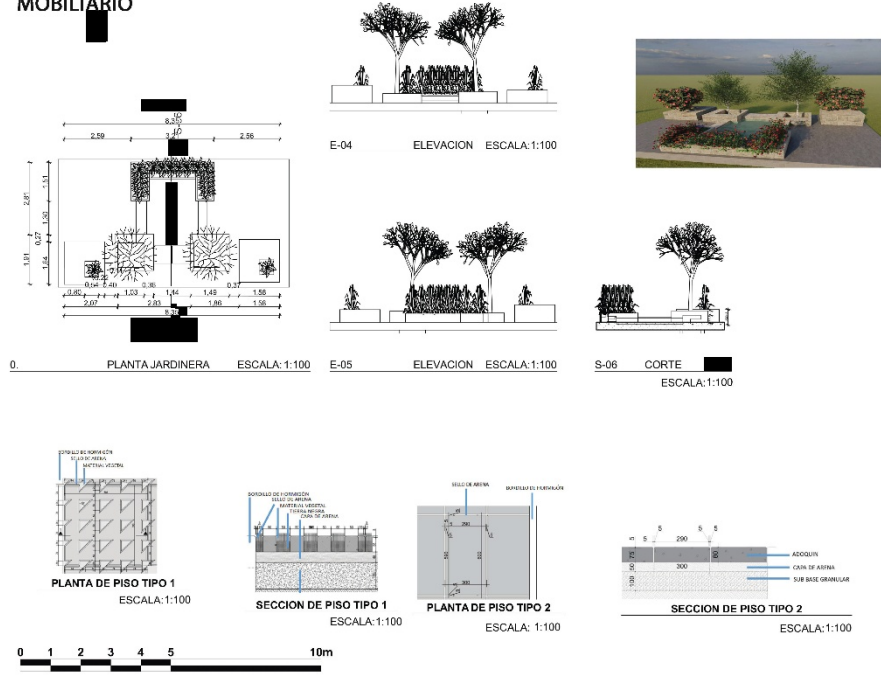


Fuente: Mobiliario propuesto para el parque de Santa Rosa, elaborado por el investigador.

Figura 98

Plano mobiliarios 3

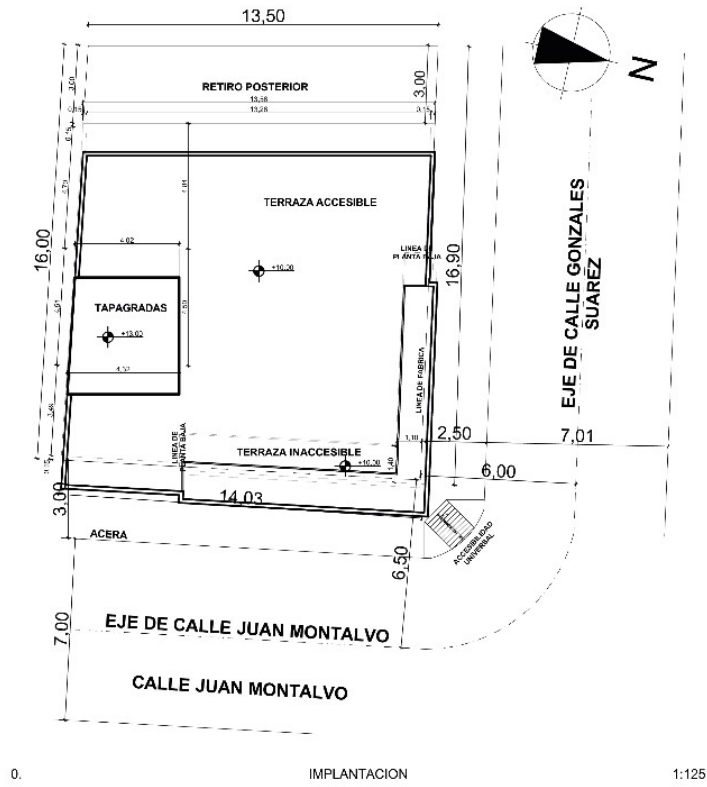
MOBILIARIO



Fuente: Mobiliario propuesto para el parque de Santa Rosa, elaborado para el investigador.

Figura 99

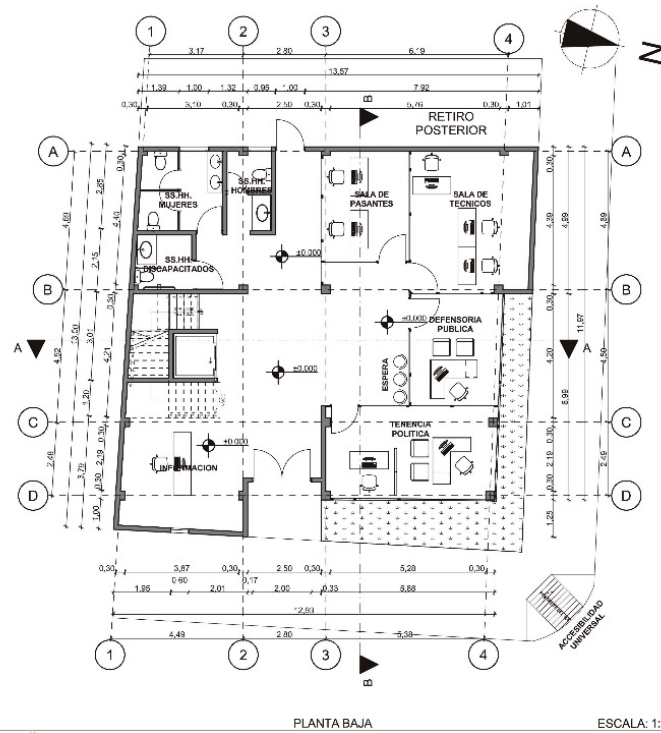
Implantación GAD parroquial



Fuente: Implantación del GAD parroquial de Santa Rosa, elaborado para el investigador.

Figura 100

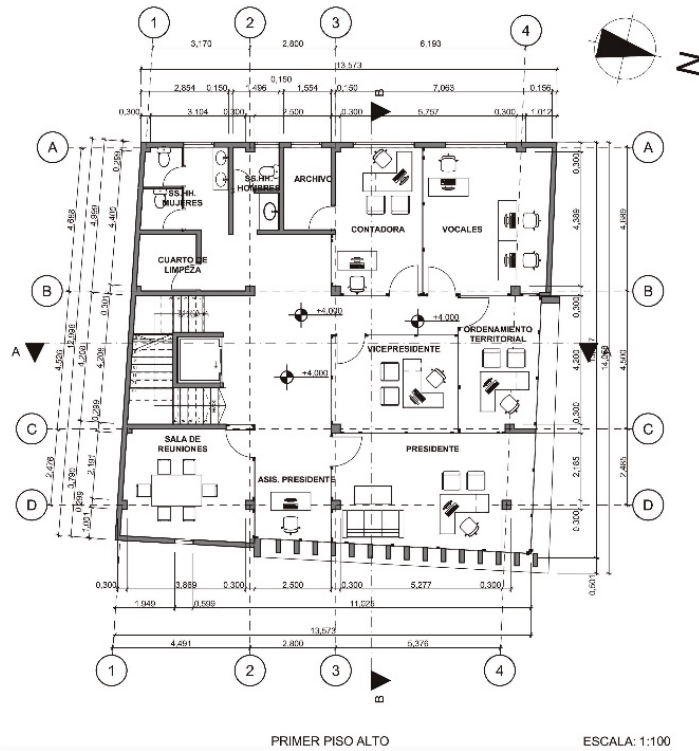
Plano arquitectónico planta baja GAD parroquial



Fuente: Planos arquitectónico del GAD Parroquial de Santa Rosa, elaborado por el investigador.

Figura 101

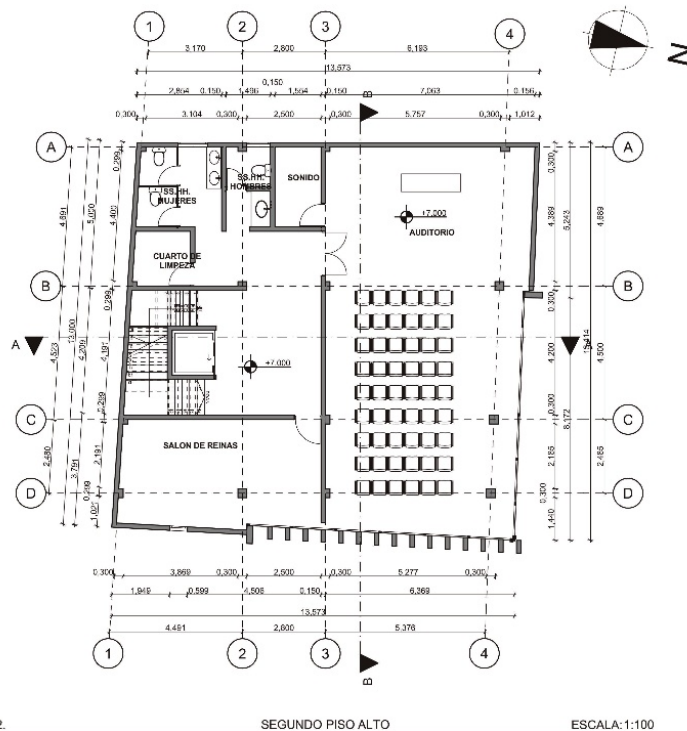
Plano arquitectónico primer piso alto GAD parroquial



Fuente: Planos arquitectónico del GAD Parroquial de Santa Rosa, elaborado por el investigador.

Figura 102

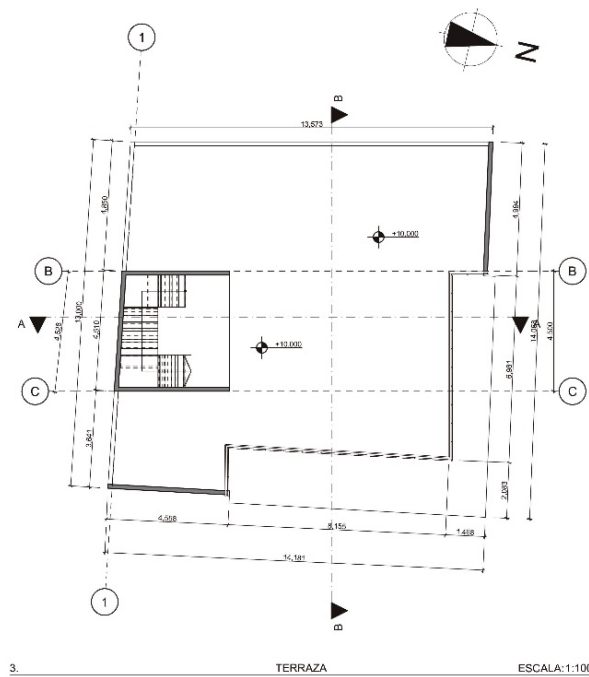
Plano arquitectónico segundo piso alto GAD parroquial



Fuente: Planos arquitectónico del GAD Parroquial de Santa Rosa, elaborado por el investigador.

Figura 103

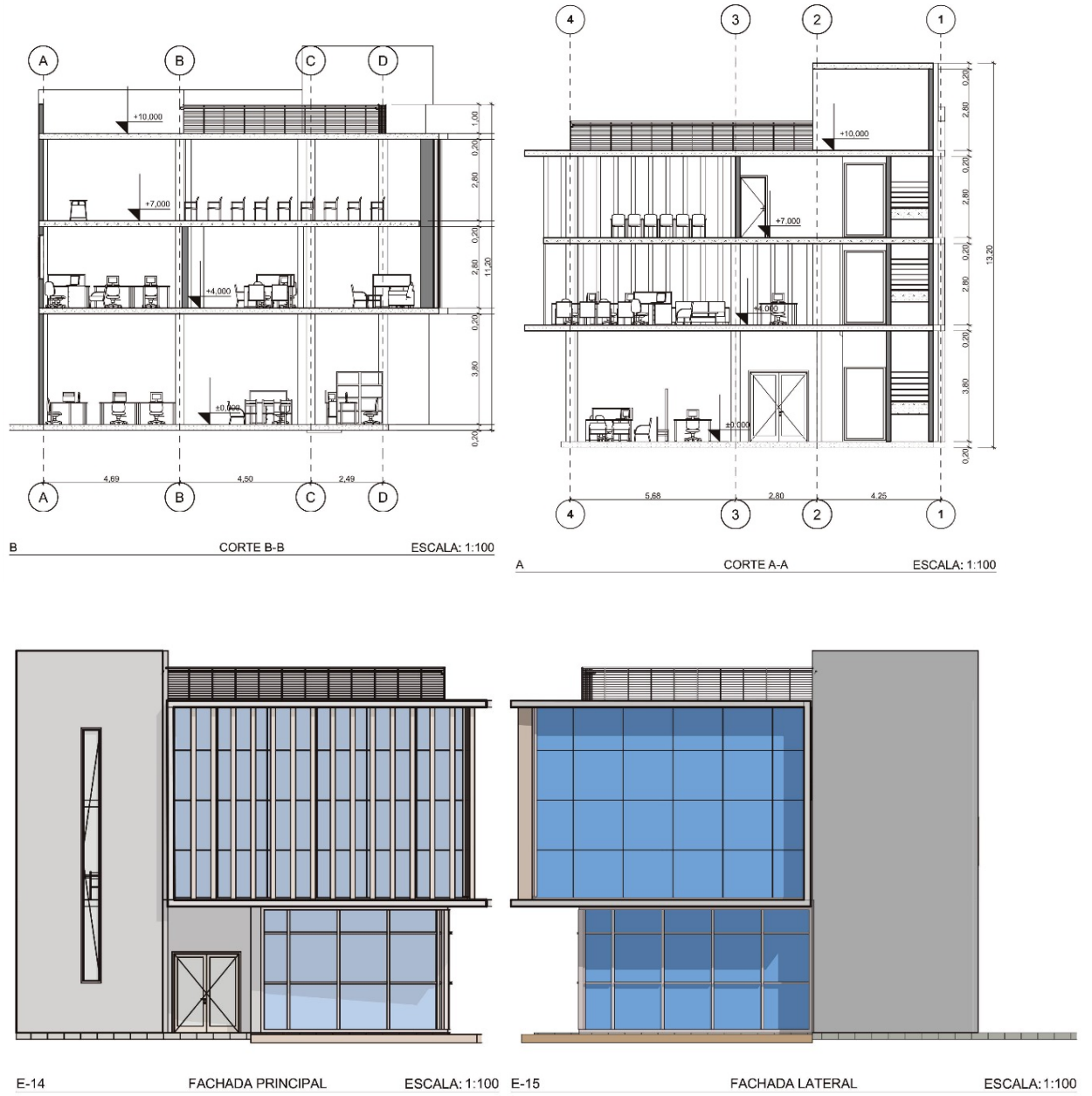
Plano arquitectónico de la terraza GAD del parroquial



Fuente: Planos arquitectónico del GAD Parroquial de Santa Rosa, elaborado por el investigador.

Figura 104

Cortes y fachadas del GAD parroquial



Fuente: Cortes y fachadas del GAD Parroquial de Santa Rosa, elaborado por el investigador.

Figura 105

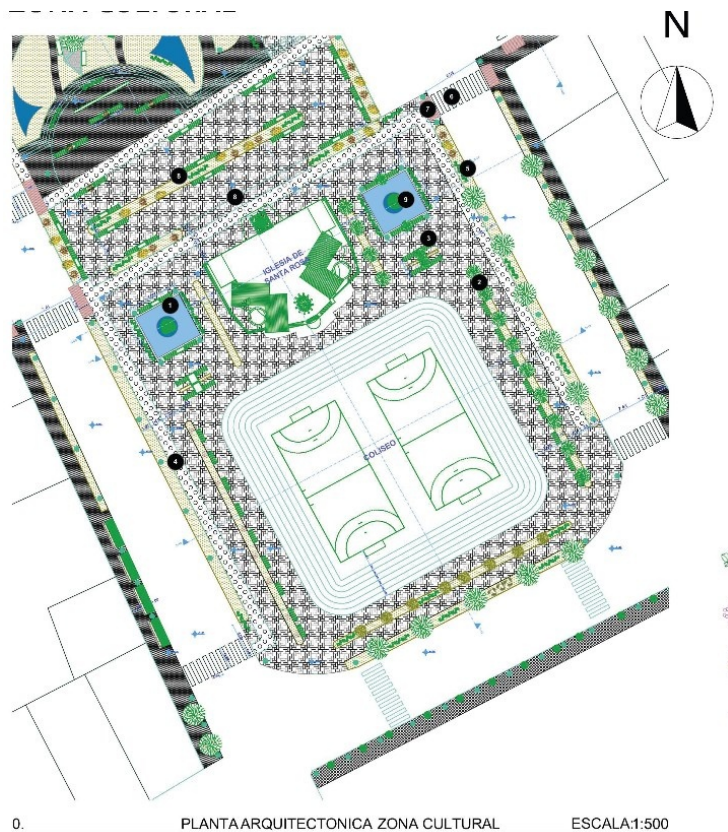
Renders GAD parroquial



Fuente: Renders del GAD Parroquial de Santa Rosa, elaborado por el investigador.

Figura 106


Plano arquitectónico zona cultural



Fuente: Plano arquitectónico de la zona cultural de Santa Rosa, elaborado por el investigador.

Figura 107


Cortes zona cultural



Fuente: Cortes de la zona cultural de Santa Rosa, elaborado por el investigador.

Figura 108

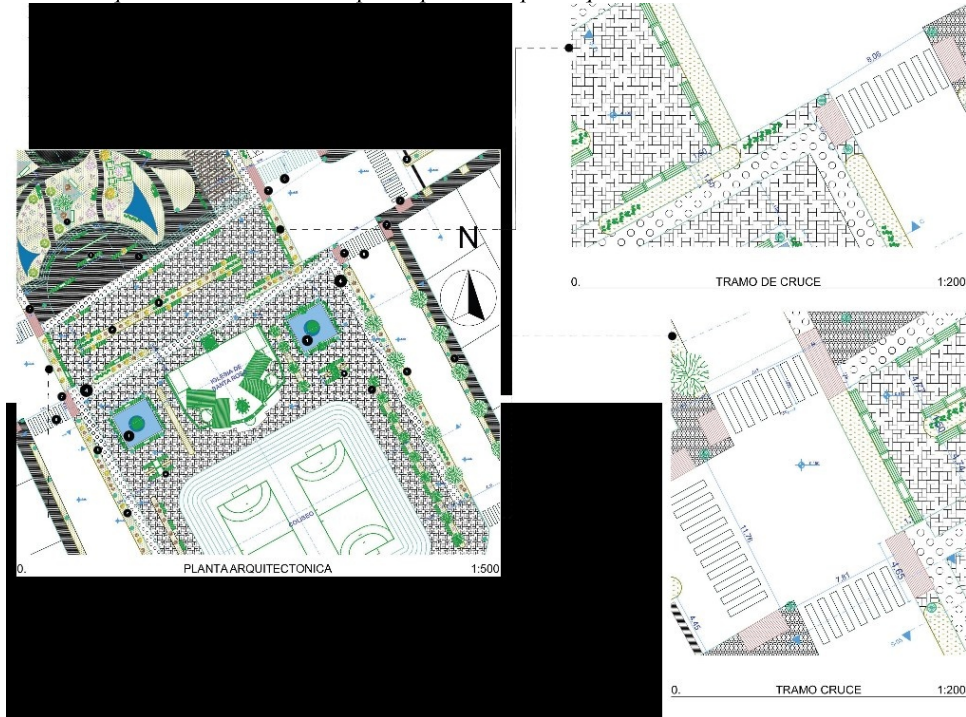
Renders zona cultural



Fuente: Renders de la zona cultural Santa Rosa, elaborado por el investigador.

Figura 109


Planos arquitectónicos de la vía principal de la parroquia



Fuente: Plano arquitectónico de la vía principal en Santa Rosa, elaborado por cuenta propia.

Figura 110


Cortes de la vía principal de la parroquia



Fuente: Cortes de vías de la parroquia Santa Rosa, elaborado por cuenta propia.

Figura 111


Renders de la vía principal de la parroquia



Fuente: Renders de las vías de la parroquia Santa Rosa, elaborado por el investigador.

Figura 112


Renders de la propuesta



Fuente: Renders de la propuesta, elaborado por el investigador.

Figura 113

Renders de la propuesta



Fuente: Renders de la propuesta, elaborado por el investigador.

Figura 114

Renders de la propuesta



Fuente: Renders de la propuesta, elaborado por el investigador.

BIBLIOGRAFÍA

- Anduze, V. (2019). LA PARTICIPACIÓN Y LA APROPIACIÓN DEL ESPACIO PÚBLICO COMO FUNDAMENTOS DEL DERECHO A LA CIUDAD: DOS ESTUDIOS DE CASO AL SUR DE MÉRIDA, YUCATÁN. *Península*, 14(1), 29-50. Obtenido de <http://www.scielo.org.mx/pdf/peni/v14n1/1870-5766-peni-14-01-29.pdf>
- Arguello, G. (2009). Las normas para la zonificación por microcuencas hidrográficas como instrumento del ordenamiento urbano sostenible. *Universidad de Guayaquil : Facultad de Arquitectura y Urbanismo*. Obtenido de <http://repositorio.ug.edu.ec/handle/redug/6096>
- Ávila, N. (2018). Dinámicas del comercio ambulante en el centro histórico de Oaxaca. *Política y cultura*, 1(49), 29-48. Obtenido de <http://www.scielo.org.mx/pdf/polcul/n49/0188-7742-polcul-49-29.pdf>
- Bekkers, H., & Stoffers, W. (1995). Measuring Informal Sector Employment in Pakistan: Testing a new methodology. *International Labour Review*.
- Benabent, M., & Vivanco, L. (2018). El ordenamiento territorial y el urbanismo en el Ecuador y su articulación competencial. *ministerio de Fomento*. Obtenido de https://www.researchgate.net/publication/326415582_El_ordenamiento_territorial_y_el_urbanismo_en_el_Ecuador_y_su_articulacion_competencial
- Borja, J. (2011). *Espacio público y derecho a la ciudad*. Obtenido de <https://www.sistemamid.com/panel/uploads/biblioteca/7097/7128/7129/83427.pdf>
- Bustillos, A. (2020). Espacios públicos y orden urbano: el comercio en vía pública, conflictos, organizaciones y legitimación. *Investigación & Negocios*, 13(22), 24-32. Obtenido de http://www.scielo.org.bo/pdf/riyn/v13n22/v13n22_a03.pdf
- Cobeña, W., Mera, J., & Alcívar, D. (2016). Arquitectura y urbanismo: elementos esenciales a considerar para el logro de un urbanismo sustentable. *Dom*.

Cien, 2(4), 534-545. Obtenido de <http://dominiodelasciencias.com/ojs/index.php/es/index>

Comercio, E. (14 de Agosto de 2018). *Ambato consolida una nueva zona industrial*. Obtenido de <https://www.elcomercio.com/actualidad/ecuador/ambato-consolidacion-zonaindustrial-tungurahua-empresas.html>

Córdova, S. (2015). Procesos de renovación urbana a partir de la reconversión de los usos del espacio público”. *RDU -Facultad de Arquitectura, Urbanismo y Diseño*. Obtenido de <https://rdu.unc.edu.ar/handle/11086/4034>

Dascal, G. (2013). Los espacios públicos y el capital social: aportes para comprender la relación entre ambos conceptos. *Cuadernos de geografía*, 19-26. Obtenido de <https://dialnet.unirioja.es/descarga/articulo/4013878.pdf>

Di Masso, A., Berroeta, H., & Vidal, T. (2017). El espacio público en conflicto: Coordenadas conceptuales y tensiones ideológicas. *Athenea Digital. Revista de Pensamiento e Investigación Social*, 17(3), 53-92. Obtenido de <https://www.redalyc.org/pdf/537/53753454003.pdf>

El Comercio. (07 de Septiembre de 2021). *Controles al comercio informal se reforzarán en el parque La Carolina*. Obtenido de <https://www.elcomercio.com/actualidad/controles-comercio-informal-refuerzo-parque-carolina.html>

El Tiempo. (13 de marzo de 2015). Hasta \$ 10 millones pagan vendedores informales por un pedazo de andén. *El Tiempo*. Obtenido de <https://www.eltiempo.com/archivo/documento/CMS-15393679>

Gayoso, J. (2018). Imaginarios urbanos y prácticas laborales en los comerciantes de la vía pública del Centro Histórico de Querétaro. *Andamios*, 15(38), 91-112. Obtenido de <http://www.scielo.org.mx/pdf/anda/v15n38/1870-0063-anda-15-38-91.pdf>

Gómez, N. (2007). *Redes sociales y comercio en vía pública en la ciudad de México*. Obtenido de <https://www.redalyc.org/pdf/325/32514306.pdf>

Guevara, G., Verdesoto, E., & Castro, N. (2020). Metodologías de investigación educativa (descriptivas, experimentales y de investigación). *Revista*

- Científica Mundo de la Investigación*. Obtenido de file:///C:/Users/Pc/Downloads/Dialnet-MetodologiasDeInvestigacionEducativaDescriptivasEx-7591592.pdf
- Hora, L. (29 de Febrero de 2020). *Aguas residuales de curtiembres y textiles preocupan*. Obtenido de <https://lahora.com.ec/tungurahua/noticia/1102309122/aguas-residuales-de-curtiembres-y-textileras-preocupan->
- La Hora. (01 de Febrero de 2019). *Sistema contenerizado y recolección de basura se amplía en Ambato*. Obtenido de <https://lahora.com.ec/tungurahua/noticia/1102219348/sistema-contenerizado-y-recoleccion-de-basura-se-amplian-en-ambato>
- López, D., & Muñoz, F. (2016). El comercio de servicios y el desarrollo: una discusión en curso. *Revista Sociedad y Economía*, 255-280. Obtenido de <redalyc.org/pdf/996/99645393011.pdf>
- Ministerio de Cultura y Patrimonio del Ecuador, .. (2015). Informe de Rendición de Cuentas preliminar para la audiencia pública. Obtenido de <https://www.culturaypatrimonio.gob.ec/wp-content/uploads/downloads/2015/02/MCYP-Informe-de-rendicion-de-cuentas-v3.pdf>
- Monje, C. (2011). *Metodología de la investigación cuantitativa y cualitativa*. Obtenido de Universidad Surcolombiana: <https://www.uv.mx/rmipe/files/2017/02/Guia-didactica-metodologia-de-la-investigacion.pdf>
- Morales, J. (2012). Esquema de ordenamiento urbano y proyectos estratégicos para el poblado de San Pedro las Huertas. *UNIVERSIDAD SAN CARLOS DE GUATEMALA-FACULTAD DE ARQUITECTURA-ESCUELA DE POSTGRADO*. Obtenido de http://biblioteca.usac.edu.gt/tesis/02/02_3420.pdf
- Nájera, C. (2017). Identidad e Identificación: Investigación de Campo como Herramienta de Aprendizaje en el Diseño de Marcas. *INNOVA Research*

Journal, 2(10), 155-164. Obtenido de <https://dialnet.unirioja.es/descarga/articulo/6259170.pdf>

Osorio, H. (2015). La metodología de mejoramiento integral para el tratamiento espacial y urbanístico de las problemáticas territoriales del Salao II. En el distrito de Barranquilla. *Unoversidad del Norte-Escuela de Arquitectura, Diseño y Urbanismo*. Obtenido de <http://manglar.uninorte.edu.co/handle/10584/8216#page=1>

PDOT. (15 de Octubre de 2015). *PDOT Santa Rosa*. Obtenido de file:///C:/Users/USUARIO/Desktop/TITULACI%C3%93N/PDOT%20de%20la%20parroquia%20santa%20rosa%202015_15-10-2015_09-48-05.pdf

RAE, R. A. (2020). Diccionario de la lengua Española. Obtenido de <https://dle.rae.es/contenido/actualizaci%C3%B3n-2020>

Rivas, J. (2015). Un urbanismo de la observación. Metodologías prospectivas en torno a la idea de calle ciudad en tres capitales andaluzas. *EURE*, 41(123), 131-158. Obtenido de <https://www.redalyc.org/pdf/196/19637101006.pdf>

Romo, C. (2009). La producción del hábitat residencial cerrado en la ciudad de Córdoba y su entorno metropolitano entre los años 1991-2006, y su incidencia en los procesos de crecimiento urbano metropolitano. *UNC-FAUDI*. Obtenido de <https://1library.co/document/yr2xgo8z-produccion-habitat-residencial-cerrado-ciudad-cordoba-entorno-metropolitano.html>

SNI, G. (2015). PDOT SANTA ROSA. Obtenido de http://app.sni.gob.ec/sni-link/sni/PORTAL_SNI/data_sigad_plus/sigadplusdocumentofinal/1865014540001_plan%20de%20desarrollo%20y%20ordenamiento%20territorial%20de%20la%20parroquia%20santa%20rosa%202015_15-10-2015_09-48-05.pdf

Spark, W. (2021). *El clima promedio en ambato*. Obtenido de Weather Spark: <https://es.weatherspark.com/y/20027/Clima-promedio-en-Ambato-Ecuador-durante-todo-el-a%C3%B1o>

Universidad Indoamérica. (22 de Marzo de 2021). *Actualización de líneas de investigación*. Obtenido de <https://www.uti.edu.ec/~utiweb/wp-content/uploads/2021/05/2021-05-12-Actualizacion-de-lineas-de-Investigacion-1.pdf>

Velásquez, C. (2015). Espacio público y movilidad urbana Sistemas Integrados de Transporte Masivo (SITM) .


Vélez, L., & Herrera, M. (2015). Jardines Ornamentales Urbanos Contemporáneos: Transnacionalización, Paisajismo y Biodiversidad. Un Estudio Exploratorio en Medellín, Colombia. *Rev.Fac.Nal.Agr.Medellín*, 68(1), 7557-7568. Obtenido de scielo.org.co/pdf/rfnam/v68n1/v68n1a16.pdf

ANEXOS

Anexo 1. Entrevista con funcionarios del GAD Parroquial de Santa Rosa

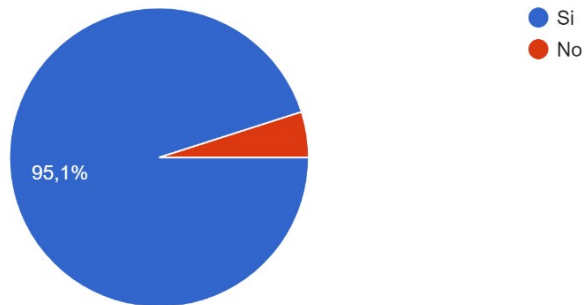


Anexo 2. Visita de campo en la Parroquia de Santa Rosa

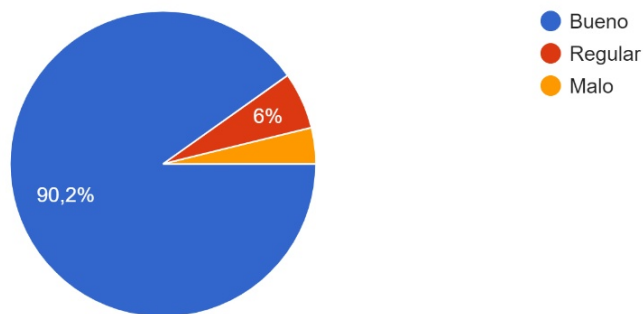


Anexo 3. Encuestas en Google Forms

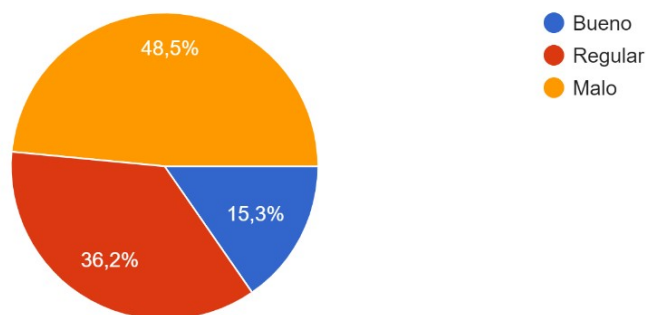
1. ¿Cree usted que es necesario la regeneración urbana paisajista en la centralidad de Santa Rosa?
365 respuestas



2. ¿Que impacto generaría la regeneración urbana paisajista dentro del casco central de la parroquia?
366 respuestas

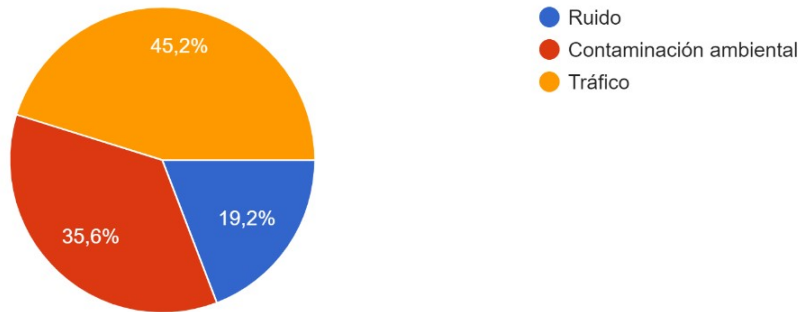


3. ¿Cuál es su percepción sobre la seguridad en la centralidad de Santa Rosa?
365 respuestas



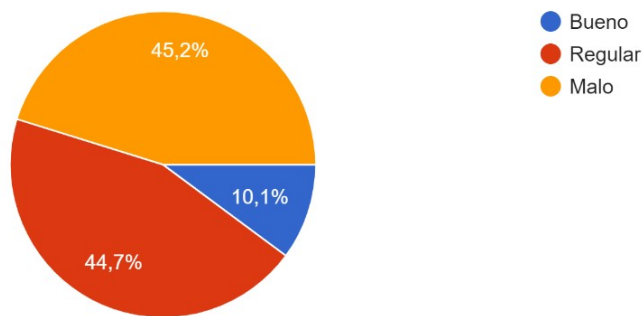
4. ¿Qué factor considera usted que afecta el transporte público en su vida cotidiana?

365 respuestas



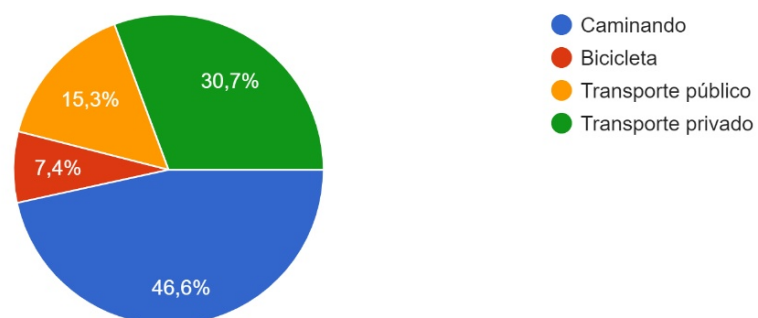
5. ¿Cómo calificaría el estado actual del espacio público en la centralidad de Santa Rosa?

365 respuestas



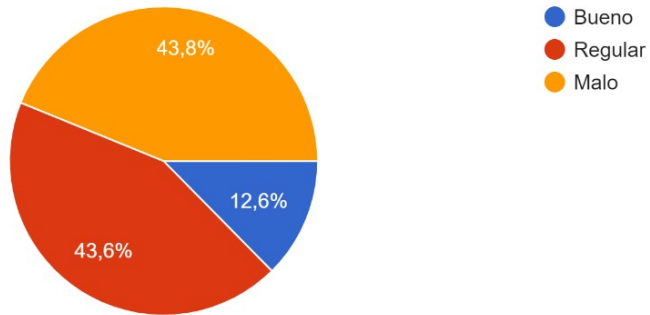
6. ¿De qué forma usted y su familia se movilizan en el al casco céntrico de la parroquia?

365 respuestas



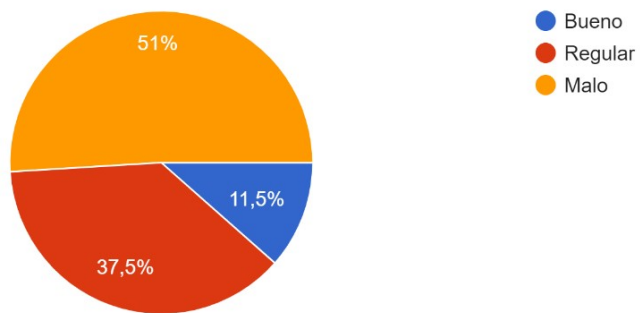
7. ¿Considera usted que existe una correcta iluminación en la zona céntrica de la parroquia?

365 respuestas



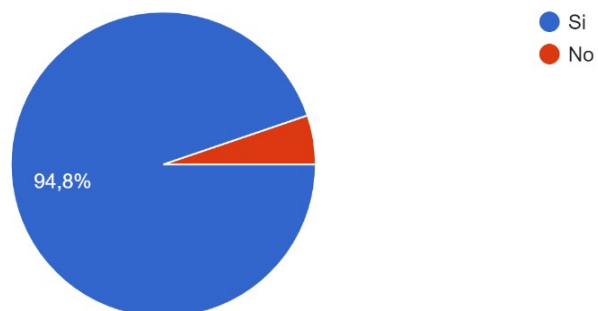
8. ¿Cómo calificaría el estado actual de la construcción del GAD parroquial?

365 respuestas



9. ¿Considera usted importante el diseño del nuevo edificio administrativo del GAD parroquial?

365 respuestas



Anexo 4. Ficha de observación

FICHA DE OBSERVACIÓN

1. DATOS							
Nombre del espacio:	GAD parroquial	Fecha:	25/08/2021				
2. LOCALIZACIÓN:	3. ÁREA		4. USO				
Provincia:	Tungurahua	Cantón:	Ambato	90m2	Oficinas.		
Parroquia:	Santa Rosa	Barrio:	Central				
5. TIPO DE EQUIPAMIENTO	6. TIPO		7. DISCIPLINA				
Privado	Administrativo		Administración				
Público	X						
7. PLANO/MAPA UBICACIÓN	8. CRITERIOS DE EVALUACIÓN						



Una vez recorrido y analizado las instalaciones del GAD parroquial se distingue que no se encuentra en buen estado para poder brindar una correcta atención a los moradores del sector, existe escases de mantenimiento y una mala distribución de espacios ya que son improvisados en aulas.

9. MATERIALIDAD						
Paredes	Estado	Piso Interno		Estado		
	Bueno	Regular	Malo	Bueno	Regular	Malo
Ladrillo	X		Porcelanato			

Bloque				Bambú	X			X
Cubierta	Estado		Puertas internas		Estado			
	Buena	Regular	Mala		Buena	Regular	Mala	
Madera				Madera	X			X
Zinc	X			Aluminio				
Piso Exterior	Estado		Puertas externas		Estado			
	Buena	Regular	Mala		Buena	Regular	Mala	
Piedra	X			Madera				
Adoquín				Aluminio	X			X

10. FOTOGRAFÍAS COMPLEMENTARIAS.



FICHA DE OBSERVACIÓN

1. DATOS			
Nombre del espacio:	Espacio público	Fecha:	25/08/2021
2. LOCALIZACIÓN:		3. ÁREA	4. USO
Provincia:	Tungurahua	Cantón:	Ambato
Parroquia:	Santa Rosa	Barrio:	Central
		Vía principal	Interacción social

5. TIPO DE EQUIPAMIENTO		6. TIPO	7. DISCIPLINA
Privado		Equipamiento público	Circulación, descanso, entretenimiento.
Público	X		

7. PLANO/MAPA UBICACIÓN



8. CRITERIOS DE EVALUACIÓN

Una vez diagnosticado las aceras se observó que se encuentran deterioradas y con un dimensionamiento inadecuado para una correcta función, el espacio público de la centralidad de Santa Rosa se encuentra en deterioro y eso genera una mala imagen a la parroquia e inseguridad por carencia de iluminación ya que es escasa.

9. MATERIALIDAD

	Estado		Mobiliario	Estado	
	Bueno	Regular		Bueno	Regular
Aceras					
Concreto	X		Hormigón	X	Malo
Adoquín			Metálico	X	
Vía principal			Iluminación		
Asfalto	X		Hormigón	X	Malo
Adoquín			Metálico	X	
Vías secundarias			Señalización		
Asfalto	X		Vertical	X	Malo
Adoquín	X		Horizontal	X	Malo

10. FOTOGRAFIAS COMPLEMENTARIAS.

